

**МИНИСТЕРСТВО  
ПРИРОДНЫХ РЕСУРСОВ  
И ЭКОЛОГИИ  
САРАТОВСКОЙ ОБЛАСТИ**

ул. 1-я Садовая, 131а, г. Саратов, 410005  
Тел.: (845-2) 490-550; факс (845-2) 490-525  
ecocom@saratov.gov.ru; saratovles@mail.ru

03.06.2024 № 6389

на № \_\_\_\_\_

**Председателю Общественной  
палаты Саратовской области  
Шинчуку Б.Л.**

**ХОДАТАЙСТВО**

**об изменении площади лесопаркового зеленого пояса города Вольска**

Министерство природных ресурсов и экологии области (далее – министерство), руководствуясь частью 10 статьи 62.2 Федерального закона от 10.01.2002 № 7-ФЗ «Об охране окружающей среды», в целях приведения в соответствие площади созданного лесопаркового зеленого пояса города Вольска с площадями, указанными в выписках из Единого государственного реестра недвижимости (ЕГРН) на обозначенные земельные участки, ходатайствует об изменении площади лесопаркового зеленого пояса города Вольска, образованного из земельных участков с кадастровыми номерами 64:42:010336:76, 64:42:010305:46, 64:42:010337:52, 64:42:010222:80, с 133 683 кв. м (13,37 га) на 138 843 кв. м (13,88 га).

В соответствии с выписками из ЕГРН обозначенные земельные участки расположены в границах муниципального образования город Вольск, обладают следующими характеристиками:


№ п/п	Кадастровый номер земельного участка	Площадь земельного участка, кв.м	Категория земель	Вид разрешенного использования
1	64:42:010336:76	14 031	Земли населенных пунктов	Для организации особо охраняемой территории местного значения
2	64:42:010305:46	59 193	Земли населенных пунктов	Для организации особо охраняемой территории местного значения
3	64:42:010337:52	19 456	Земли населенных пунктов	Для организации особо охраняемой территории местного значения
4	64:42:010222:80	46 163	Земли населенных пунктов	Для организации особо охраняемой территории местного значения





- областной Думы от 19.11.2019 № 14-386 – на 6 л. в 1 экз.;
6. Письмо министерства природных ресурсов и экологии Саратовской области от 25.11.2019 № 01-02-12/12597 «О представлении информации» - на 1 л. в 1 экз.;
7. Письмо министерства природных ресурсов и экологии Саратовской области от 17.06.2019 № 01-02-13/6275 «О представлении информации» – на 2 л. в 1 экз.;
8. Письмо Главы Вольского муниципального района от 18.06.2019 № 01-11/5666 – на 1 л. в 1 экз.

**Первый заместитель министра –  
начальник управления  
лесного хозяйства**



**Д.Н. Трошин**

**Филиал публично-правовой компании «Роскадастр» по Саратовской области**

полное наименование органа регистрации прав

**Выписка из Единого государственного реестра недвижимости об объекте недвижимости**

**Сведения о характеристиках объекта недвижимости**

На основании запроса от 07.05.2024, поступившего на рассмотрение 07.05.2024, сообщаем, что согласно записям Единого государственного реестра недвижимости:

Раздел 1 Лист 1

<b>Земельный участок</b>			
<b>вид объекта недвижимости</b>			
Лист № 1 раздела 1	Всего листов раздела 1: 2	Всего разделов: 5	Всего листов выписки: 7
07.05.2024г. № КУВИ-001/2024-125845388			
Кадастровый номер:	64:42:010336:76		
Номер кадастрового квартала:	64:42:010336		
Дата присвоения кадастрового номера:	22.04.2013		
Ранее присвоенный государственный учетный номер:	данные отсутствуют		
Местоположение:	Саратовская обл, г Вольск, пер Клочков 3-й, б/н в районе дома № 20		
Площадь:	14031 +/- 41		
Кадастровая стоимость, руб.:	1511195.95		
Кадастровые номера расположенных в пределах земельного участка объектов недвижимости:	данные отсутствуют		
Кадастровые номера объектов недвижимости, из которых образован объект недвижимости:	данные отсутствуют		
Кадастровые номера образованных объектов недвижимости:	данные отсутствуют		
Категория земель:	Земли населенных пунктов		
Виды разрешенного использования:	Для организации особо охраняемой территории местного значения		
Сведения о кадастровом инженере:	Емелин Павел Владимирович, дата завершения кадастровых работ: 27.02.2013		
Сведения о лесах, водных объектах и об иных природных объектах, расположенных в пределах земельного участка:	данные отсутствуют		
Сведения о том, что земельный участок полностью расположен в границах зоны с особыми условиями использования территории, территории объекта культурного наследия, публичного сервитута:	данные отсутствуют		
Сведения о том, что земельный участок расположен в границах особой экономической зоны, территории опережающего развития, зоны территориального развития в Российской Федерации, игровой зоны:	данные отсутствуют		




**ДОКУМЕНТ ПОДПИСАН  
ЭЛЕКТРОННОЙ ПОДПИСЬЮ**

Сертификат: 00BV056B7401CB38D2B3576ACDC8425108  
 Владелец: ФЕДЕРАЛЬНАЯ СЛУЖБА ГОСУДАРСТВЕННОЙ  
 РЕГИСТРАЦИИ, КАДАСТРА И КАРТОГРАФИИ  
 Действителен: с 27.06.2023 по 19.09.2024

полное наименование должности	инициалы, фамилия
-------------------------------	-------------------



Земельный участок			
вид объекта недвижимости			
Лист № 2 раздела 1	Всего листов раздела 1: 2	Всего разделов: 5	Всего листов выписки: 7
07.05.2024г. № КУВИ-001/2024-125845388			
Кадастровый номер:		64:42:010336:76	
Сведения о том, что земельный участок расположен в границах особо охраняемой природной территории, Байкальской природной территории и ее экологических зон, лесопарковом зеленом поясе, охотничьего угодья, лесничества:		данные отсутствуют	
Сведения о расположении земельного участка и (или) расположенного на нем объекта недвижимости в границах территории, в отношении которой принято решение о резервировании земель для государственных или муниципальных нужд:		данные отсутствуют	
Сведения о результатах проведения государственного земельного надзора:		данные отсутствуют	
Сведения о расположении земельного участка в границах территории, в отношении которой утвержден проект межевания территории:		данные отсутствуют	
Условный номер земельного участка:		данные отсутствуют	
Сведения о принятии акта и (или) заключении договора, предусматривающих предоставление в соответствии с земельным законодательством исполнительным органом государственным органом власти или органом местного самоуправления, находящегося в государственной или муниципальной собственности земельного участка для строительства наемного дома социального использования или наемного дома коммерческого использования:		данные отсутствуют	
Сведения о том, что земельный участок или земельные участки образованы на основании решения об изъятии земельного участка и (или) расположенного на нем объекта недвижимости для государственных или муниципальных нужд:		данные отсутствуют	
Сведения о том, что земельный участок образован из земель или земельного участка, государственная собственность на которые не разграничена:		данные отсутствуют	
Сведения о наличии земельного спора о местоположении границ земельных участков:		данные отсутствуют	
Статус записи об объекте недвижимости:		Сведения об объекте недвижимости имеют статус "актуальные"	
Особые отметки:		Сведения, необходимые для заполнения раздела: 4 - Сведения о частях земельного участка, отсутствуют.	
Получатель выписки:		Пантелеева Ольга Юрьевна	

	ДОКУМЕНТ ПОДПИСАН ЭЛЕКТРОННОЙ ПОДПИСЬЮ	
Сертификат: 00ВВ056В7401СВ38D2В3576АСDС8425108	Владелец: ФЕДЕРАЛЬНАЯ СЛУЖБА ГОСУДАРСТВЕННОЙ РЕГИСТРАЦИИ, КАДАСТРА И КАРТОГРАФИИ	инициалы, фамилия
полное наименование должности	Действителен: с 27.06.2023 по 19.09.2024	

Выписка из Единого государственного реестра недвижимости об объекте недвижимости  
Сведения о зарегистрированных правах

Земельный участок			
вид объекта недвижимости			
Лист № 1 раздела 2		Всего листов раздела 2: 2	
		Всего разделов: 5	
		Всего листов выписки: 7	
07.05.2024г. № КУВИ-001/2024-125845388			
Кадастровый номер:		64:42:010336:76	
1	Правообладатель (правообладатели):	1.1	Администрация муниципального образования город Вольск Вольского муниципального района Саратовской области, ИНН: 6441014921
	Сведения о возможности предоставления третьим лицам персональных данных физического лица:	1.1.1	данные отсутствуют
2	Вид, номер, дата и время государственной регистрации права:	2.1	Постоянное (бессрочное) пользование 64-64-06/047/2013-390 17.07.2013 00:00:00
3	Сведения об осуществлении государственной регистрации сделки, права без необходимого в силу закона согласия третьего лица, органа:	3.1	данные отсутствуют
4	Ограничение прав и обременение объекта недвижимости:	не зарегистрировано	
5	Договоры участия в долевом строительстве:	не зарегистрировано	
6	Заявленные в судебном порядке права требования:	данные отсутствуют	
7	Сведения о возможности предоставления третьим лицам персональных данных физического лица	данные отсутствуют	
8	Сведения о возражении в отношении зарегистрированного права:	данные отсутствуют	
9	Сведения о наличии решения об изъятии объекта недвижимости для государственных и муниципальных нужд:	данные отсутствуют	
10	Сведения о невозможности государственной регистрации без личного участия правообладателя или его законного представителя:	данные отсутствуют	
11	Правопритязания и сведения о наличии поступивших, но не рассмотренных заявлений о проведении государственной регистрации права (перехода, прекращения права), ограничения права или обременения объекта недвижимости, сделки в отношении объекта недвижимости:	отсутствуют	



ДОКУМЕНТ ПОДПИСАН  
ЭЛЕКТРОННОЙ ПОДПИСЬЮ

Сертификат: 00BV056B7401CB38D2B3576ACDC8425108

Владелец: ФЕДЕРАЛЬНАЯ СЛУЖБА ГОСУДАРСТВЕННОЙ

РЕГИСТРАЦИИ, КАДАСТРА И КАРТОГРАФИИ

Действителен: с 27.06.2023 по 19.09.2024

полное наименование должности

инициалы, фамилия

Земельный участок			
вид объекта недвижимости			
Лист № 2 раздела 2	Всего листов раздела 2: 2	Всего разделов: 5	Всего листов выписки: 7
07.05.2024г. № КУВИ-001/2024-125845388			
Кадастровый номер:		64:42:010336:76	
11	Сведения о невозможности государственной регистрации перехода, прекращения, ограничения права на земельный участок из земель сельскохозяйственного назначения:	данные отсутствуют	

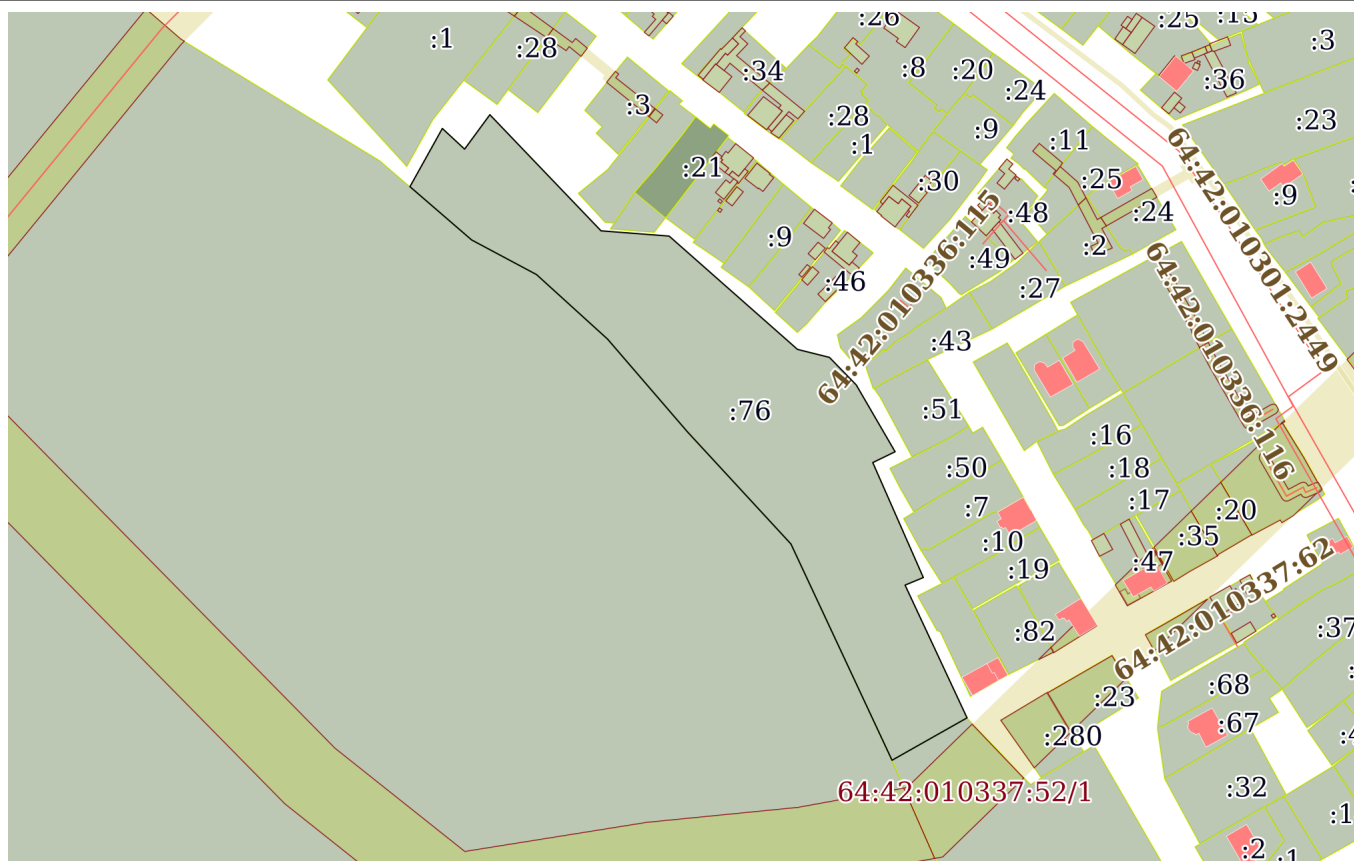
полное наименование должности	 ДОКУМЕНТ ПОДПИСАН ЭЛЕКТРОННОЙ ПОДПИСЬЮ Сертификат: 00ВВ056В7401СВ38D2В3576АСDС8425108 Владелец: ФЕДЕРАЛЬНАЯ СЛУЖБА ГОСУДАРСТВЕННОЙ РЕГИСТРАЦИИ, КАДАСТРА И КАРТОГРАФИИ Действителен: с 27.06.2023 по 19.09.2024	инициалы, фамилия
-------------------------------	-----------------------------------------------------------------------------------------------------------------------------------------------------------------------------------------------------------------------------------------------------------------------------------------------------------------------	-------------------



Выписка из Единого государственного реестра недвижимости об объекте недвижимости  
Описание местоположения земельного участка

Земельный участок			
вид объекта недвижимости			
Лист № 1 раздела 3	Всего листов раздела 3: 1	Всего разделов: 5	Всего листов выписки: 7
07.05.2024г. № КУВИ-001/2024-125845388			
Кадастровый номер:	64:42:010336:76		

План (чертеж, схема) земельного участка



Масштаб 1:3000

Условные обозначения:



ДОКУМЕНТ ПОДПИСАН  
ЭЛЕКТРОННОЙ ПОДПИСЬЮ

Сертификат: 00ВВ056В7401СВ38D2В3576АСDC8425108  
Владелец: ФЕДЕРАЛЬНАЯ СЛУЖБА ГОСУДАРСТВЕННОЙ  
РЕГИСТРАЦИИ, КАДАСТРА И КАРТОГРАФИИ  
Действителен: с 27.06.2023 по 19.09.2024

полное наименование должности

инициалы, фамилия

## Выписка из Единого государственного реестра недвижимости об объекте недвижимости

## Описание местоположения земельного участка

Земельный участок			
вид объекта недвижимости			
Лист № 1 раздела 3.1	Всего листов раздела 3.1: 1	Всего разделов: 5	Всего листов выписки: 7
07.05.2024г. № КУВИ-001/2024-125845388			
Кадастровый номер:		64:42:010336:76	

Описание местоположения границ земельного участка							
№ п/п	Номер точки		Дирекционный угол	Горизонтальное проложение, м	Описание закрепления на местности	Кадастровые номера смежных участков	Сведения об адресах правообладателей смежных земельных участков
	начальная	конечная					
1	2	3	4	5	6	7	8
1	1.1.1	1.1.2	29°5.4`	26.8	-	данные отсутствуют	данные отсутствуют
2	1.1.2	1.1.3	132°52.6`	12.21	-	данные отсутствуют	данные отсутствуют
3	1.1.3	1.1.4	36°18.1`	17.16	-	данные отсутствуют	данные отсутствуют
4	1.1.4	1.1.5	136°15.2`	64.65	-	данные отсутствуют	данные отсутствуют
5	1.1.5	1.1.6	94°25.4`	27.48	-	данные отсутствуют	данные отсутствуют
6	1.1.6	1.1.7	131°26.9`	68.84	-	данные отсутствуют	данные отсутствуют
7	1.1.7	1.1.8	104°2.2`	13.24	-	данные отсутствуют	данные отсутствуют
8	1.1.8	1.1.9	135°47.2`	15.46	-	данные отсутствуют	данные отсутствуют
9	1.1.9	1.1.10	149°49.4`	31.09	-	данные отсутствуют	данные отсутствуют
10	1.1.10	1.1.11	244°6.1`	9.98	-	данные отсутствуют	данные отсутствуют
11	1.1.11	1.1.12	156°16.0`	50.51	-	данные отсутствуют	данные отсутствуют
12	1.1.12	1.1.13	247°26.2`	7.95	-	данные отсутствуют	данные отсутствуют
13	1.1.13	1.1.14	154°58.7`	58.92	-	данные отсутствуют	данные отсутствуют
14	1.1.14	1.1.15	240°30.8`	34.66	-	64:42:010337:52	адрес отсутствует
15	1.1.15	1.1.16	334°57.4`	96.03	-	64:42:010247:95	адрес отсутствует
16	1.1.16	1.1.17	317°18.1`	61.45	-	64:42:010247:95	адрес отсутствует
17	1.1.17	1.1.18	319°16.5`	49.14	-	64:42:010247:95	адрес отсутствует
18	1.1.18	1.1.19	312°15.6`	38.6	-	64:42:010247:95	адрес отсутствует
19	1.1.19	1.1.20	298°5.9`	29.58	-	64:42:010247:95	адрес отсутствует
20	1.1.20	1.1.1	310°49.1`	32.78	-	64:42:010247:95	адрес отсутствует



ДОКУМЕНТ ПОДПИСАН  
ЭЛЕКТРОННОЙ ПОДПИСЬЮ

Сертификат: 00BV056B7401CB38D2B3576ACDC8425108

Владелец: ФЕДЕРАЛЬНАЯ СЛУЖБА ГОСУДАРСТВЕННОЙ  
РЕГИСТРАЦИИ, КАДАСТРА И КАРТОГРАФИИ  
Действителен: с 27.06.2023 по 19.09.2024

полное наименование должности

инициалы, фамилия

## Выписка из Единого государственного реестра недвижимости об объекте недвижимости

## Описание местоположения земельного участка

Земельный участок			
вид объекта недвижимости			
Лист № 1 раздела 3.2	Всего листов раздела 3.2: 1	Всего разделов: 5	Всего листов выписки: 7
07.05.2024г. № КУВИ-001/2024-125845388			
Кадастровый номер:		64:42:010336:76	

Сведения о характерных точках границы земельного участка				
Система координат МСК-64, зона 2				
Номер точки	Координаты, м		Описание закрепления на местности	Средняя квадратичная погрешность определения координат характерных точек границ земельного участка, м
	X	Y		
1	2	3	4	5
1	556117.26	2390675	Закрепление отсутствует	0.1
2	556140.68	2390688.03	Закрепление отсутствует	0.1
3	556132.37	2390696.98	Закрепление отсутствует	0.1
4	556146.2	2390707.14	Закрепление отсутствует	0.1
5	556099.5	2390751.84	Закрепление отсутствует	0.1
6	556097.38	2390779.24	Закрепление отсутствует	0.1
7	556051.81	2390830.84	Закрепление отсутствует	0.1
8	556048.6	2390843.68	Закрепление отсутствует	0.1
9	556037.52	2390854.46	Закрепление отсутствует	0.1
10	556010.64	2390870.09	Закрепление отсутствует	0.1
11	556006.28	2390861.11	Закрепление отсутствует	0.1
12	555960.04	2390881.44	Закрепление отсутствует	0.1
13	555956.99	2390874.1	Закрепление отсутствует	0.1
14	555903.6	2390899.02	Закрепление отсутствует	0.1
15	555886.54	2390868.85	Закрепление отсутствует	0.1
16	555973.54	2390828.2	Закрепление отсутствует	0.1
17	556018.7	2390786.53	Закрепление отсутствует	0.1
18	556055.94	2390754.47	Закрепление отсутствует	0.1
19	556081.9	2390725.9	Закрепление отсутствует	0.1
20	556095.83	2390699.81	Закрепление отсутствует	0.1
1	556117.26	2390675	Закрепление отсутствует	0.1



ДОКУМЕНТ ПОДПИСАН  
ЭЛЕКТРОННОЙ ПОДПИСЬЮ

Сертификат: 00ВВ056В7401СВ38D2В3576АСDС8425108

Владелец: ФЕДЕРАЛЬНАЯ СЛУЖБА ГОСУДАРСТВЕННОЙ  
РЕГИСТРАЦИИ, КАДАСТРА И КАРТОГРАФИИ  
Действителен: с 27.06.2023 по 19.09.2024

полное наименование должности

инициалы, фамилия



**Филиал публично-правовой компании «Роскадастр» по Саратовской области**

полное наименование органа регистрации прав

**Выписка из Единого государственного реестра недвижимости об объекте недвижимости**

**Сведения о характеристиках объекта недвижимости**

На основании запроса от 07.05.2024, поступившего на рассмотрение 07.05.2024, сообщаем, что согласно записям Единого государственного реестра недвижимости:

Раздел 1 Лист 1

Земельный участок	
вид объекта недвижимости	
Лист № 1 раздела 1	Всего листов раздела 1: 2
	Всего разделов: 5
	Всего листов выписки: 7
07.05.2024г. № КУВИ-001/2024-125846364	
Кадастровый номер:	64:42:010305:46
Номер кадастрового квартала:	64:42:010305
Дата присвоения кадастрового номера:	23.04.2013
Ранее присвоенный государственный учетный номер:	данные отсутствуют
Местоположение:	Саратовская обл, г Вольск, ул Клочкова, б/н в районе дома № 157
Площадь:	59193 +/- 85
Кадастровая стоимость, руб.:	6375327.61
Кадастровые номера расположенных в пределах земельного участка объектов недвижимости:	данные отсутствуют
Кадастровые номера объектов недвижимости, из которых образован объект недвижимости:	данные отсутствуют
Кадастровые номера образованных объектов недвижимости:	данные отсутствуют
Категория земель:	Земли населенных пунктов
Виды разрешенного использования:	Для организации особо охраняемой территории местного значения
Сведения о кадастровом инженере:	Емелин Павел Владимирович, дата завершения кадастровых работ: 11.04.2013
Сведения о лесах, водных объектах и об иных природных объектах, расположенных в пределах земельного участка:	данные отсутствуют
Сведения о том, что земельный участок полностью расположен в границах зоны с особыми условиями использования территории, территории объекта культурного наследия, публичного сервитута:	данные отсутствуют
Сведения о том, что земельный участок расположен в границах особой экономической зоны, территории опережающего развития, зоны территориального развития в Российской Федерации, игровой зоны:	данные отсутствуют




**ДОКУМЕНТ ПОДПИСАН  
ЭЛЕКТРОННОЙ ПОДПИСЬЮ**

Сертификат: 00BV056B7401CB38D2B3576ACDC8425108  
 Владелец: ФЕДЕРАЛЬНАЯ СЛУЖБА ГОСУДАРСТВЕННОЙ  
 РЕГИСТРАЦИИ, КАДАСТРА И КАРТОГРАФИИ  
 Действителен: с 27.06.2023 по 19.09.2024

полное наименование должности	инициалы, фамилия
-------------------------------	-------------------

Земельный участок			
вид объекта недвижимости			
Лист № 2 раздела 1	Всего листов раздела 1: 2	Всего разделов: 5	Всего листов выписки: 7
07.05.2024г. № КУВИ-001/2024-125846364			
Кадастровый номер:		64:42:010305:46	
Сведения о том, что земельный участок расположен в границах особо охраняемой природной территории, Байкальской природной территории и ее экологических зон, лесопарковом зеленом поясе, охотничьего угодья, лесничества:		данные отсутствуют	
Сведения о расположении земельного участка и (или) расположенного на нем объекта недвижимости в границах территории, в отношении которой принято решение о резервировании земель для государственных или муниципальных нужд:		данные отсутствуют	
Сведения о результатах проведения государственного земельного надзора:		данные отсутствуют	
Сведения о расположении земельного участка в границах территории, в отношении которой утвержден проект межевания территории:		данные отсутствуют	
Условный номер земельного участка:		данные отсутствуют	
Сведения о принятии акта и (или) заключении договора, предусматривающих предоставление в соответствии с земельным законодательством исполнительным органом государственным органом власти или органом местного самоуправления, находящегося в государственной или муниципальной собственности земельного участка для строительства наемного дома социального использования или наемного дома коммерческого использования:		данные отсутствуют	
Сведения о том, что земельный участок или земельные участки образованы на основании решения об изъятии земельного участка и (или) расположенного на нем объекта недвижимости для государственных или муниципальных нужд:		данные отсутствуют	
Сведения о том, что земельный участок образован из земель или земельного участка, государственная собственность на которые не разграничена:		данные отсутствуют	
Сведения о наличии земельного спора о местоположении границ земельных участков:		данные отсутствуют	
Статус записи об объекте недвижимости:		Сведения об объекте недвижимости имеют статус "актуальные"	
Особые отметки:		Сведения, необходимые для заполнения раздела: 4 - Сведения о частях земельного участка, отсутствуют.	
Получатель выписки:		Пантелеева Ольга Юрьевна	

полное наименование должности	 ДОКУМЕНТ ПОДПИСАН ЭЛЕКТРОННОЙ ПОДПИСЬЮ Сертификат: 00BV056B7401CB38D2B3576ACDC8425108 Владелец: ФЕДЕРАЛЬНАЯ СЛУЖБА ГОСУДАРСТВЕННОЙ РЕГИСТРАЦИИ, КАДАСТРА И КАРТОГРАФИИ Действителен: с 27.06.2023 по 19.09.2024	инициалы, фамилия
-------------------------------	-----------------------------------------------------------------------------------------------------------------------------------------------------------------------------------------------------------------------------------------------------------------------------------------------------------------------	-------------------

Выписка из Единого государственного реестра недвижимости об объекте недвижимости  
Сведения о зарегистрированных правах

Земельный участок			
вид объекта недвижимости			
Лист № 1 раздела 2		Всего листов раздела 2: 2	
		Всего разделов: 5	
		Всего листов выписки: 7	
07.05.2024г. № КУВИ-001/2024-125846364			
Кадастровый номер:		64:42:010305:46	
1	Правообладатель (правообладатели):	1.1	Администрация муниципального образования город Вольск Вольского муниципального района Саратовской области, ИНН: 6441014921
	Сведения о возможности предоставления третьим лицам персональных данных физического лица:	1.1.1	данные отсутствуют
2	Вид, номер, дата и время государственной регистрации права:	2.1	Постоянное (бессрочное) пользование 64-64-06/050/2013-024 19.07.2013 00:00:00
3	Сведения об осуществлении государственной регистрации сделки, права без необходимого в силу закона согласия третьего лица, органа:	3.1	данные отсутствуют
4	Ограничение прав и обременение объекта недвижимости:	не зарегистрировано	
5	Договоры участия в долевом строительстве:	не зарегистрировано	
6	Заявленные в судебном порядке права требования:	данные отсутствуют	
7	Сведения о возможности предоставления третьим лицам персональных данных физического лица	данные отсутствуют	
8	Сведения о возражении в отношении зарегистрированного права:	данные отсутствуют	
9	Сведения о наличии решения об изъятии объекта недвижимости для государственных и муниципальных нужд:	данные отсутствуют	
10	Сведения о невозможности государственной регистрации без личного участия правообладателя или его законного представителя:	данные отсутствуют	
11	Правопритязания и сведения о наличии поступивших, но не рассмотренных заявлений о проведении государственной регистрации права (перехода, прекращения права), ограничения права или обременения объекта недвижимости, сделки в отношении объекта недвижимости:	отсутствуют	



ДОКУМЕНТ ПОДПИСАН  
ЭЛЕКТРОННОЙ ПОДПИСЬЮ

Сертификат: 00BV056B7401CB38D2B3576ACDC8425108

Владелец: ФЕДЕРАЛЬНАЯ СЛУЖБА ГОСУДАРСТВЕННОЙ

РЕГИСТРАЦИИ, КАДАСТРА И КАРТОГРАФИИ

Действителен: с 27.06.2023 по 19.09.2024

полное наименование должности

инициалы, фамилия



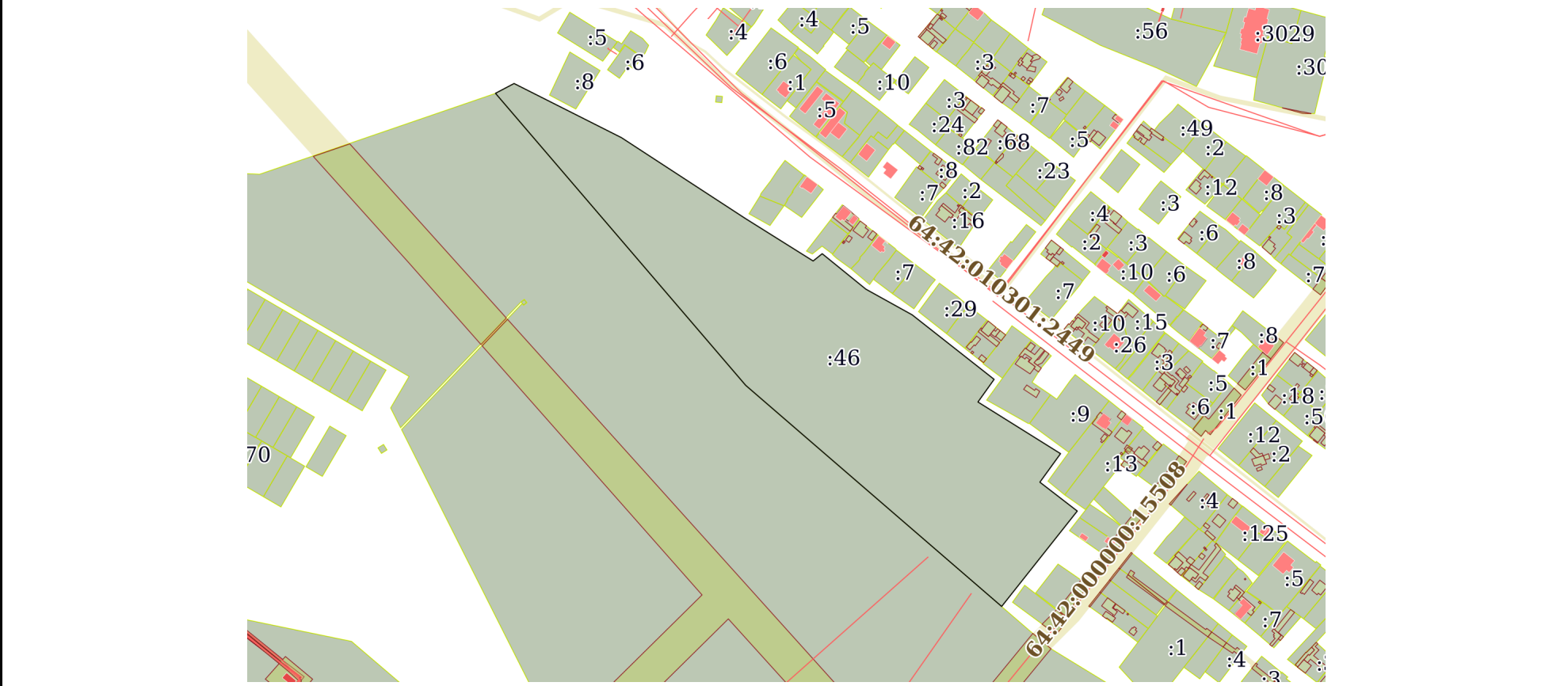
Земельный участок			
вид объекта недвижимости			
Лист № 2 раздела 2	Всего листов раздела 2: 2	Всего разделов: 5	Всего листов выписки: 7
07.05.2024г. № КУВИ-001/2024-125846364			
Кадастровый номер:		64:42:010305:46	
11	Сведения о невозможности государственной регистрации перехода, прекращения, ограничения права на земельный участок из земель сельскохозяйственного назначения:	данные отсутствуют	

полное наименование должности	 ДОКУМЕНТ ПОДПИСАН ЭЛЕКТРОННОЙ ПОДПИСЬЮ Сертификат: 00ВВ056В7401СВ38D2В3576АСDС8425108 Владелец: ФЕДЕРАЛЬНАЯ СЛУЖБА ГОСУДАРСТВЕННОЙ РЕГИСТРАЦИИ, КАДАСТРА И КАРТОГРАФИИ Действителен: с 27.06.2023 по 19.09.2024	инициалы, фамилия
-------------------------------	-----------------------------------------------------------------------------------------------------------------------------------------------------------------------------------------------------------------------------------------------------------------------------------------------------------------------	-------------------

Выписка из Единого государственного реестра недвижимости об объекте недвижимости  
Описание местоположения земельного участка

Земельный участок			
вид объекта недвижимости			
Лист № 1 раздела 3	Всего листов раздела 3: 1	Всего разделов: 5	Всего листов выписки: 7
07.05.2024г. № КУВИ-001/2024-125846364			
Кадастровый номер:		64:42:010305:46	

План (чертеж, схема) земельного участка



Масштаб 1:5000      Условные обозначения:

полное наименование должности	 ДОКУМЕНТ ПОДПИСАН ЭЛЕКТРОННОЙ ПОДПИСЬЮ	инициалы, фамилия
	Сертификат: 00ВВ056В7401СВ38D2В3576АСDC8425108 Владелец: ФЕДЕРАЛЬНАЯ СЛУЖБА ГОСУДАРСТВЕННОЙ РЕГИСТРАЦИИ, КАДАСТРА И КАРТОГРАФИИ Действителен: с 27.06.2023 по 19.09.2024	

## Выписка из Единого государственного реестра недвижимости об объекте недвижимости

## Описание местоположения земельного участка

Земельный участок			
вид объекта недвижимости			
Лист № 1 раздела 3.1	Всего листов раздела 3.1: 1	Всего разделов: 5	Всего листов выписки: 7
07.05.2024г. № КУВИ-001/2024-125846364			
Кадастровый номер:		64:42:010305:46	

Описание местоположения границ земельного участка							
№ п/п	Номер точки		Дирекционный угол	Горизонтальное проложение, м	Описание закрепления на местности	Кадастровые номера смежных участков	Сведения об адресах правообладателей смежных земельных участков
	начальная	конечная					
1	2	3	4	5	6	7	8
1	1.1.1	1.1.2	62°13.5'	17.79	-	данные отсутствуют	данные отсутствуют
2	1.1.2	1.1.3	116°46.3'	101.72	-	данные отсутствуют	данные отсутствуют
3	1.1.3	1.1.4	123°8.1'	125.15	-	данные отсутствуют	данные отсутствуют
4	1.1.4	1.1.5	122°6.5'	67.69	-	данные отсутствуют	данные отсутствуют
5	1.1.5	1.1.6	51°6.8'	9.83	-	данные отсутствуют	данные отсутствуют
6	1.1.6	1.1.7	129°5.2'	47.63	-	данные отсутствуют	данные отсутствуют
7	1.1.7	1.1.8	119°1.6'	44.76	-	данные отсутствуют	данные отсутствуют
8	1.1.8	1.1.9	128°13.3'	88.23	-	данные отсутствуют	данные отсутствуют
9	1.1.9	1.1.10	215°30.7'	23.55	-	данные отсутствуют	данные отсутствуют
10	1.1.10	1.1.11	122°2.0'	82.41	-	данные отсутствуют	данные отсутствуют
11	1.1.11	1.1.12	215°53.8'	29.81	-	данные отсутствуют	данные отсутствуют
12	1.1.12	1.1.13	127°40.9'	39.97	-	данные отсутствуют	данные отсутствуют
13	1.1.13	1.1.14	218°22.9'	103.01	-	данные отсутствуют	данные отсутствуют
14	1.1.14	1.1.15	310°50.3'	286.16	-	64:42:010247:95	адрес отсутствует
15	1.1.15	1.1.1	319°25.6'	325.41	-	64:42:010247:95	адрес отсутствует



ДОКУМЕНТ ПОДПИСАН  
ЭЛЕКТРОННОЙ ПОДПИСЬЮ

Сертификат: 00BV056B7401CB38D2B3576ACDC8425108

Владелец: ФЕДЕРАЛЬНАЯ СЛУЖБА ГОСУДАРСТВЕННОЙ

РЕГИСТРАЦИИ, КАДАСТРА И КАРТОГРАФИИ

Действителен: с 27.06.2023 по 19.09.2024

полное наименование должности

инициалы, фамилия

## Выписка из Единого государственного реестра недвижимости об объекте недвижимости

## Описание местоположения земельного участка

Земельный участок			
вид объекта недвижимости			
Лист № 1 раздела 3.2	Всего листов раздела 3.2: 1	Всего разделов: 5	Всего листов выписки: 7
07.05.2024г. № КУВИ-001/2024-125846364			
Кадастровый номер:		64:42:010305:46	

Сведения о характерных точках границы земельного участка				
Система координат МСК-64, зона 2				
Номер точки	Координаты, м		Описание закрепления на местности	Средняя квадратичная погрешность определения координат характерных точек границ земельного участка, м
	X	Y		
1	2	3	4	5
1	556645.84	2390114.35	Закрепление отсутствует	0.1
2	556654.13	2390130.09	Закрепление отсутствует	0.1
3	556608.31	2390220.91	Закрепление отсутствует	0.1
4	556539.9	2390325.71	Закрепление отсутствует	0.1
5	556503.92	2390383.05	Закрепление отсутствует	0.1
6	556510.09	2390390.7	Закрепление отсутствует	0.1
7	556480.06	2390427.67	Закрепление отсутствует	0.1
8	556458.34	2390466.81	Закрепление отсутствует	0.1
9	556403.75	2390536.13	Закрепление отсутствует	0.1
10	556384.58	2390522.45	Закрепление отсутствует	0.1
11	556340.87	2390592.31	Закрепление отсутствует	0.1
12	556316.72	2390574.83	Закрепление отсутствует	0.1
13	556292.29	2390606.46	Закрепление отсутствует	0.1
14	556211.54	2390542.5	Закрепление отсутствует	0.1
15	556398.67	2390326	Закрепление отсутствует	0.1
1	556645.84	2390114.35	Закрепление отсутствует	0.1



ДОКУМЕНТ ПОДПИСАН  
ЭЛЕКТРОННОЙ ПОДПИСЬЮ

Сертификат: 00ВВ056В7401СВ38D2В3576АСDС8425108

Владелец: ФЕДЕРАЛЬНАЯ СЛУЖБА ГОСУДАРСТВЕННОЙ  
РЕГИСТРАЦИИ, КАДАСТРА И КАРТОГРАФИИ  
Действителен: с 27.06.2023 по 19.09.2024

полное наименование должности

инициалы, фамилия

**Филиал публично-правовой компании «Роскадастр» по Саратовской области**

полное наименование органа регистрации прав

**Выписка из Единого государственного реестра недвижимости об объекте недвижимости**

**Сведения о характеристиках объекта недвижимости**

На основании запроса от 07.05.2024, поступившего на рассмотрение 07.05.2024, сообщаем, что согласно записям Единого государственного реестра недвижимости:

Раздел 1 Лист 1

Земельный участок	
вид объекта недвижимости	
Лист № 1 раздела 1	Всего листов раздела 1: 3
	Всего разделов: 8
	Всего листов выписки: 11
07.05.2024г. № КУВИ-001/2024-126036181	
Кадастровый номер:	64:42:010337:52
Номер кадастрового квартала:	64:42:010337
Дата присвоения кадастрового номера:	23.04.2013
Ранее присвоенный государственный учетный номер:	данные отсутствуют
Местоположение:	Саратовская обл, г Вольск, ул Грушина, б/н в районе дома № 14
Площадь:	19456 +/- 49
Кадастровая стоимость, руб.:	2095490.58
Кадастровые номера расположенных в пределах земельного участка объектов недвижимости:	данные отсутствуют
Кадастровые номера объектов недвижимости, из которых образован объект недвижимости:	данные отсутствуют
Кадастровые номера образованных объектов недвижимости:	данные отсутствуют
Категория земель:	Земли населенных пунктов
Виды разрешенного использования:	Для организации особо охраняемой территории местного значения
Сведения о кадастровом инженере:	Емелин Павел Владимирович, дата завершения кадастровых работ: 11.04.2013
Сведения о лесах, водных объектах и об иных природных объектах, расположенных в пределах земельного участка:	данные отсутствуют
Сведения о том, что земельный участок полностью расположен в границах зоны с особыми условиями использования территории, территории объекта культурного наследия, публичного сервитута:	данные отсутствуют
Сведения о том, что земельный участок расположен в границах особой экономической зоны, территории опережающего развития, зоны территориального развития в Российской Федерации, игровой зоны:	данные отсутствуют



**ДОКУМЕНТ ПОДПИСАН  
ЭЛЕКТРОННОЙ ПОДПИСЬЮ**

Сертификат: 00BV056B7401CB38D2B3576ACDC8425108  
 Владелец: ФЕДЕРАЛЬНАЯ СЛУЖБА ГОСУДАРСТВЕННОЙ  
 РЕГИСТРАЦИИ, КАДАСТРА И КАРТОГРАФИИ  
 Действителен: с 27.06.2023 по 19.09.2024

полное наименование должности	инициалы, фамилия
-------------------------------	-------------------



Земельный участок			
вид объекта недвижимости			
Лист № 2 раздела 1	Всего листов раздела 1: 3	Всего разделов: 8	Всего листов выписки: 11
07.05.2024г. № КУВИ-001/2024-126036181			
Кадастровый номер:		64:42:010337:52	
Сведения о том, что земельный участок расположен в границах особо охраняемой природной территории, Байкальской природной территории и ее экологических зон, лесопарковом зеленом поясе, охотничьего угодья, лесничества:		данные отсутствуют	
Сведения о расположении земельного участка и (или) расположенного на нем объекта недвижимости в границах территории, в отношении которой принято решение о резервировании земель для государственных или муниципальных нужд:		данные отсутствуют	
Сведения о результатах проведения государственного земельного надзора:		данные отсутствуют	
Сведения о расположении земельного участка в границах территории, в отношении которой утвержден проект межевания территории:		данные отсутствуют	
Условный номер земельного участка:		данные отсутствуют	
Сведения о принятии акта и (или) заключении договора, предусматривающих предоставление в соответствии с земельным законодательством исполнительным органом государственной власти или органом местного самоуправления, находящегося в государственной или муниципальной собственности земельного участка для строительства наемного дома социального использования или наемного дома коммерческого использования:		данные отсутствуют	
Сведения о том, что земельный участок или земельные участки образованы на основании решения об изъятии земельного участка и (или) расположенного на нем объекта недвижимости для государственных или муниципальных нужд:		данные отсутствуют	
Сведения о том, что земельный участок образован из земель или земельного участка, государственная собственность на которые не разграничена:		данные отсутствуют	
Сведения о наличии земельного спора о местоположении границ земельных участков:		данные отсутствуют	
Статус записи об объекте недвижимости:		Сведения об объекте недвижимости имеют статус "актуальные"	
Особые отметки:		Сведения об ограничениях права на объект недвижимости, обременениях данного объекта, не зарегистрированных в реестре прав, ограничений прав и обременений недвижимого имущества: вид	



ДОКУМЕНТ ПОДПИСАН  
ЭЛЕКТРОННОЙ ПОДПИСЬЮ

Сертификат: 00BV056B7401CB38D2B3576ACDC8425108

Владелец: ФЕДЕРАЛЬНАЯ СЛУЖБА ГОСУДАРСТВЕННОЙ

РЕГИСТРАЦИИ, КАДАСТРА И КАРТОГРАФИИ

Действителен: с 27.06.2023 по 19.09.2024

полное наименование должности

инициалы, фамилия

Земельный участок			
вид объекта недвижимости			
Лист № 3 раздела 1	Всего листов раздела 1: 3	Всего разделов: 8	Всего листов выписки: 11
07.05.2024г. № КУВИ-001/2024-126036181			
Кадастровый номер:		64:42:010337:52	
		ограничения (обременения): ограничения прав на земельный участок, предусмотренные статьей 56 Земельного кодекса Российской Федерации; срок действия: с 13.08.2018; реквизиты документа-основания: "Об утверждении Правил охраны электрических сетей напряжением свыше 1000 вольт" от 26.03.1984 № №255 выдан: Совет Министров СССР.	
Получатель выписки:		Пантелеева Ольга Юрьевна	

полное наименование должности	 ДОКУМЕНТ ПОДПИСАН ЭЛЕКТРОННОЙ ПОДПИСЬЮ Сертификат: 00ВВ056В7401СВ38D2В3576АСDC8425108 Владелец: ФЕДЕРАЛЬНАЯ СЛУЖБА ГОСУДАРСТВЕННОЙ РЕГИСТРАЦИИ, КАДАСТРА И КАРТОГРАФИИ Действителен: с 27.06.2023 по 19.09.2024	инициалы, фамилия
-------------------------------	-----------------------------------------------------------------------------------------------------------------------------------------------------------------------------------------------------------------------------------------------------------------------------------------------------------------------	-------------------

Выписка из Единого государственного реестра недвижимости об объекте недвижимости  
Сведения о зарегистрированных правах

Земельный участок			
вид объекта недвижимости			
Лист № 1 раздела 2	Всего листов раздела 2: 2	Всего разделов: 8	Всего листов выписки: 11
07.05.2024г. № КУВИ-001/2024-126036181			
Кадастровый номер:		64:42:010337:52	
1	Правообладатель (правообладатели):	1.1	Администрация муниципального образования город Вольск Вольского муниципального района Саратовской области, ИНН: 6441014921
	Сведения о возможности предоставления третьим лицам персональных данных физического лица:	1.1.1	данные отсутствуют
2	Вид, номер, дата и время государственной регистрации права:	2.1	Постоянное (бессрочное) пользование 64-64-06/051/2013-320 24.07.2013 00:00:00
3	Сведения об осуществлении государственной регистрации сделки, права без необходимого в силу закона согласия третьего лица, органа:	3.1	данные отсутствуют
4	Ограничение прав и обременение объекта недвижимости:	не зарегистрировано	
5	Договоры участия в долевом строительстве:	не зарегистрировано	
6	Заявленные в судебном порядке права требования:	данные отсутствуют	
7	Сведения о возможности предоставления третьим лицам персональных данных физического лица	данные отсутствуют	
8	Сведения о возражении в отношении зарегистрированного права:	данные отсутствуют	
9	Сведения о наличии решения об изъятии объекта недвижимости для государственных и муниципальных нужд:	данные отсутствуют	
10	Сведения о невозможности государственной регистрации без личного участия правообладателя или его законного представителя:	данные отсутствуют	
11	Правопритязания и сведения о наличии поступивших, но не рассмотренных заявлений о проведении государственной регистрации права (перехода, прекращения права), ограничения права или обременения объекта недвижимости, сделки в отношении объекта недвижимости:	отсутствуют	



ДОКУМЕНТ ПОДПИСАН  
ЭЛЕКТРОННОЙ ПОДПИСЬЮ

Сертификат: 00BV056B7401CB38D2B3576ACDC8425108

Владелец: ФЕДЕРАЛЬНАЯ СЛУЖБА ГОСУДАРСТВЕННОЙ

РЕГИСТРАЦИИ, КАДАСТРА И КАРТОГРАФИИ

Действителен: с 27.06.2023 по 19.09.2024

полное наименование должности

инициалы, фамилия

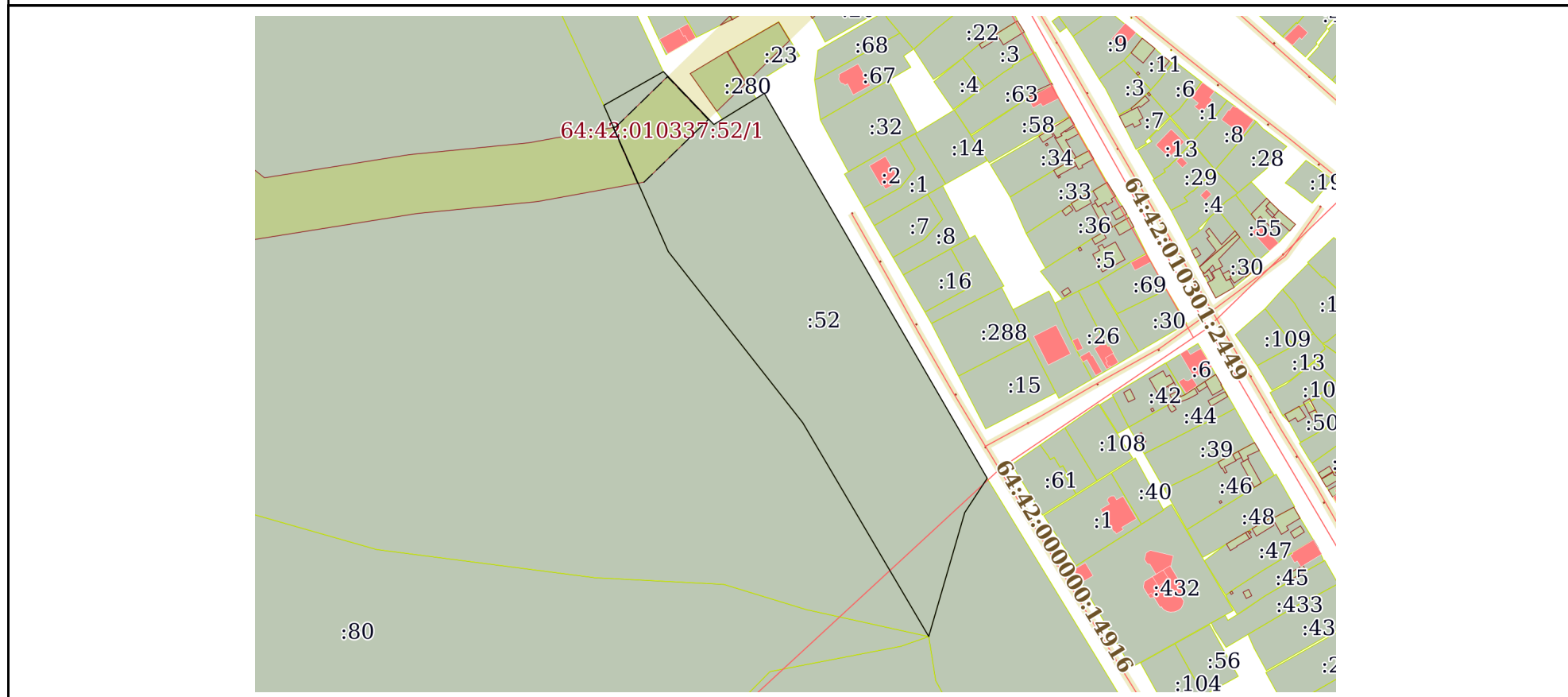
Земельный участок			
вид объекта недвижимости			
Лист № 2 раздела 2	Всего листов раздела 2: 2	Всего разделов: 8	Всего листов выписки: 11
07.05.2024г. № КУВИ-001/2024-126036181			
Кадастровый номер:		64:42:010337:52	
11	Сведения о невозможности государственной регистрации перехода, прекращения, ограничения права на земельный участок из земель сельскохозяйственного назначения:	данные отсутствуют	

полное наименование должности	 ДОКУМЕНТ ПОДПИСАН ЭЛЕКТРОННОЙ ПОДПИСЬЮ Сертификат: 00ВВ056В7401СВ38D2В3576АСDС8425108 Владелец: ФЕДЕРАЛЬНАЯ СЛУЖБА ГОСУДАРСТВЕННОЙ РЕГИСТРАЦИИ, КАДАСТРА И КАРТОГРАФИИ Действителен: с 27.06.2023 по 19.09.2024	инициалы, фамилия
-------------------------------	-----------------------------------------------------------------------------------------------------------------------------------------------------------------------------------------------------------------------------------------------------------------------------------------------------------------------	-------------------

Выписка из Единого государственного реестра недвижимости об объекте недвижимости  
Описание местоположения земельного участка

Земельный участок			
вид объекта недвижимости			
Лист № 1 раздела 3	Всего листов раздела 3: 1	Всего разделов: 8	Всего листов выписки: 11
07.05.2024г. № КУВИ-001/2024-126036181			
Кадастровый номер:		64:42:010337:52	

План (чертеж, схема) земельного участка



Масштаб 1:3000      Условные обозначения:

полное наименование должности	 ДОКУМЕНТ ПОДПИСАН ЭЛЕКТРОННОЙ ПОДПИСЬЮ	инициалы, фамилия
	Сертификат: 00ВВ056В7401СВ38D2В3576АСDС8425108 Владелец: ФЕДЕРАЛЬНАЯ СЛУЖБА ГОСУДАРСТВЕННОЙ РЕГИСТРАЦИИ, КАДАСТРА И КАРТОГРАФИИ Действителен: с 27.06.2023 по 19.09.2024	



## Выписка из Единого государственного реестра недвижимости об объекте недвижимости

## Описание местоположения земельного участка

Земельный участок			
вид объекта недвижимости			
Лист № 1 раздела 3.1	Всего листов раздела 3.1: 1	Всего разделов: 8	Всего листов выписки: 11
07.05.2024г. № КУВИ-001/2024-126036181			
Кадастровый номер:		64:42:010337:52	

Описание местоположения границ земельного участка							
№ п/п	Номер точки		Дирекционный угол	Горизонтальное проложение, м	Описание закрепления на местности	Кадастровые номера смежных участков	Сведения об адресах правообладателей смежных земельных участков
	начальная	конечная					
1	2	3	4	5	6	7	8
1	1.1.1	1.1.2	213°12.0'	20.75	-	64:42:010341:78	адрес отсутствует
2	1.1.2	1.1.3	196°12.4'	65.32	-	64:42:010341:78	адрес отсутствует
3	1.1.3	1.1.4	329°28.7'	125.57	-	64:42:010247:95	адрес отсутствует
4	1.1.3	1.1.3			данные отсутствуют	64:42:010228:113, 64:42:010222:80	адрес отсутствует
5	1.1.4	1.1.5	321°50.4'	110.2	-	64:42:010247:95	адрес отсутствует
6	1.1.5	1.1.6	336°12.8'	80.88	-	64:42:010247:95	адрес отсутствует
7	1.1.6	1.1.7	60°30.8'	34.66	-	64:42:010336:76	адрес отсутствует
8	1.1.7	1.1.8	136°19.6'	36.98	-	данные отсутствуют	данные отсутствуют
9	1.1.8	1.1.9	58°23.9'	30	-	данные отсутствуют	данные отсутствуют
10	1.1.9	1.1.1	149°55.3'	225.09	-	данные отсутствуют	данные отсутствуют



ДОКУМЕНТ ПОДПИСАН  
ЭЛЕКТРОННОЙ ПОДПИСЬЮ

Сертификат: 00BV056B7401CB38D2B3576ACDC8425108

Владелец: ФЕДЕРАЛЬНАЯ СЛУЖБА ГОСУДАРСТВЕННОЙ  
РЕГИСТРАЦИИ, КАДАСТРА И КАРТОГРАФИИ  
Действителен: с 27.06.2023 по 19.09.2024

полное наименование должности

инициалы, фамилия

## Выписка из Единого государственного реестра недвижимости об объекте недвижимости

## Описание местоположения земельного участка

Земельный участок			
вид объекта недвижимости			
Лист № 1 раздела 3.2	Всего листов раздела 3.2: 1	Всего разделов: 8	Всего листов выписки: 11
07.05.2024г. № КУВИ-001/2024-126036181			
Кадастровый номер:		64:42:010337:52	

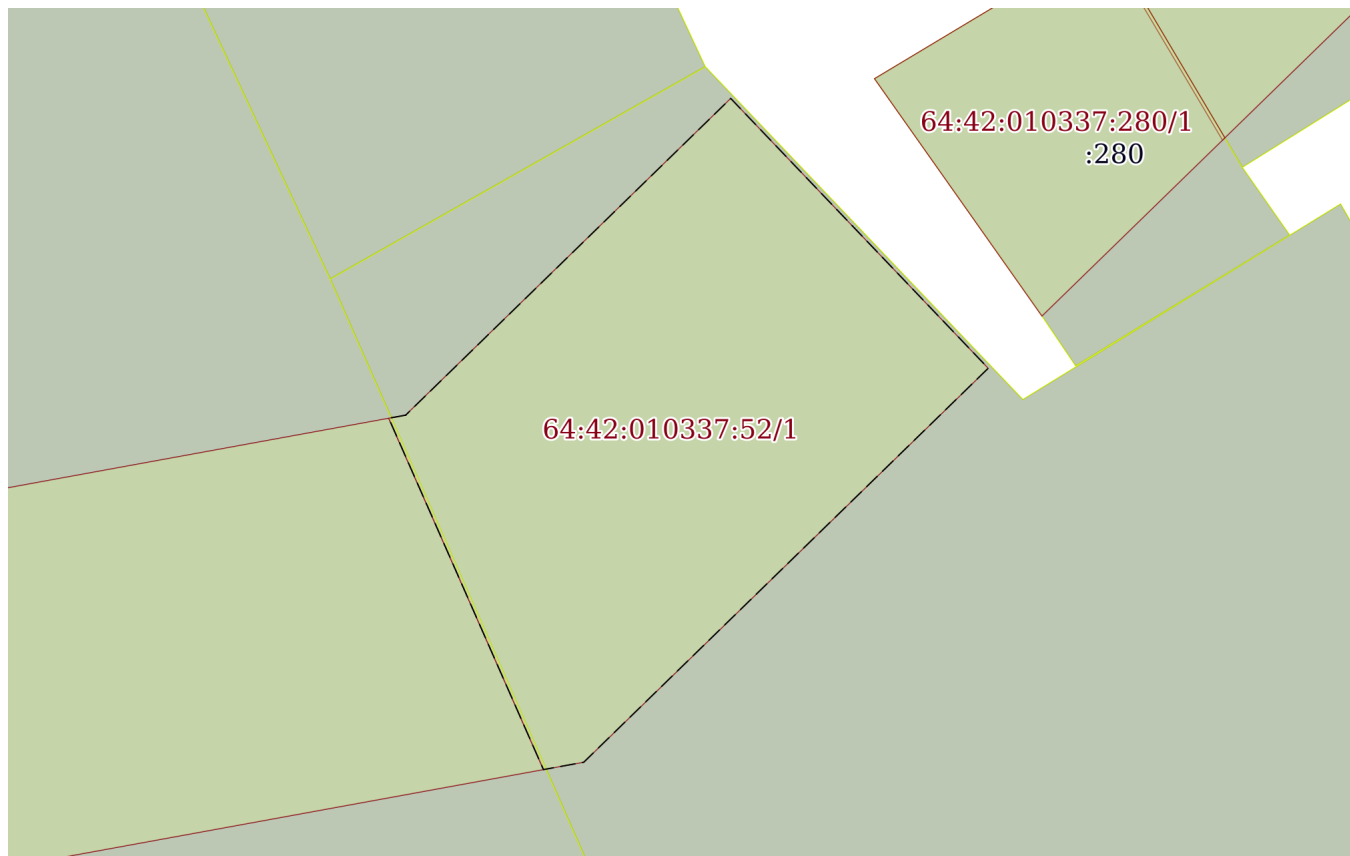
Сведения о характерных точках границы земельного участка				
Система координат МСК-64, зона 2				
Номер точки	Координаты, м		Описание закрепления на местности	Средняя квадратичная погрешность определения координат характерных точек границ земельного участка, м
	X	Y		
1	2	3	4	5
1	555697.79	2391062.92	Закрепление отсутствует	0.1
2	555680.43	2391051.56	Закрепление отсутствует	0.1
3	555617.71	2391033.33	Закрепление отсутствует	0.1
4	555725.88	2390969.56	Закрепление отсутствует	0.1
5	555812.53	2390901.47	Закрепление отсутствует	0.1
6	555886.54	2390868.85	Закрепление отсутствует	0.1
7	555903.6	2390899.02	Закрепление отсутствует	0.1
8	555876.85	2390924.56	Закрепление отсутствует	0.1
9	555892.57	2390950.11	Закрепление отсутствует	0.1
1	555697.79	2391062.92	Закрепление отсутствует	0.1

полное наименование должности		ДОКУМЕНТ ПОДПИСАН	инициалы, фамилия
		ЭЛЕКТРОННОЙ ПОДПИСЬЮ	
	Сертификат: 00ВВ056В7401СВ38D2В3576АСDC8425108		
	Владелец: ФЕДЕРАЛЬНАЯ СЛУЖБА ГОСУДАРСТВЕННОЙ		
	РЕГИСТРАЦИИ, КАДАСТРА И КАРТОГРАФИИ		
	Действителен: с 27.06.2023 по 19.09.2024		

Выписка из Единого государственного реестра недвижимости об объекте недвижимости  
Сведения о частях земельного участка

Земельный участок			
вид объекта недвижимости			
Лист № 1 раздела 4	Всего листов раздела 4: 1	Всего разделов: 8	Всего листов выписки: 11
07.05.2024г. № КУВИ-001/2024-126036181			
Кадастровый номер:		64:42:010337:52	

План (чертеж, схема) части земельного участка      Учетный номер части: 64:42:010337:52/1



Масштаб 1:600      Условные обозначения:

полное наименование должности	 ДОКУМЕНТ ПОДПИСАН ЭЛЕКТРОННОЙ ПОДПИСЬЮ	инициалы, фамилия
	Сертификат: 00ВВ056В7401СВ38D2В3576АСDС8425108 Владелец: ФЕДЕРАЛЬНАЯ СЛУЖБА ГОСУДАРСТВЕННОЙ РЕГИСТРАЦИИ, КАДАСТРА И КАРТОГРАФИИ Действителен: с 27.06.2023 по 19.09.2024	

Выписка из Единого государственного реестра недвижимости об объекте недвижимости  
Сведения о частях земельного участка

Земельный участок			
вид объекта недвижимости			
Лист № 1 раздела 4.1	Всего листов раздела 4.1: 1	Всего разделов: 8	Всего листов выписки: 11
07.05.2024г. № КУВИ-001/2024-126036181			
Кадастровый номер:		64:42:010337:52	
Учетный номер части	Площадь, м2	Содержание ограничения в использовании или ограничения права на объект недвижимости или обременения объекта недвижимости	
1	2	3	
64:42:010337:52/1	1297	вид ограничения (обременения): ограничения прав на земельный участок, предусмотренные статьей 56 Земельного кодекса Российской Федерации; Срок действия: не установлен; реквизиты документа-основания: "Об утверждении Правил охраны электрических сетей напряжением свыше 1000 вольт" от 26.03.1984 № №255 выдан: Совет Министров СССР; Содержание ограничения (обременения): Постановление Правительства РФ от 24.02.2009 г. №160 "О порядке установления охранных зон объектов электросетевого хозяйства и особых условий использования земельных участков, расположенных в границах таких зон"; Реестровый номер границы: 64.42.2.32	

полное наименование должности	 ДОКУМЕНТ ПОДПИСАН ЭЛЕКТРОННОЙ ПОДПИСЬЮ	инициалы, фамилия
	Сертификат: 00ВВ056В7401СВ38D2В3576АСDС8425108 Владелец: ФЕДЕРАЛЬНАЯ СЛУЖБА ГОСУДАРСТВЕННОЙ РЕГИСТРАЦИИ, КАДАСТРА И КАРТОГРАФИИ Действителен: с 27.06.2023 по 19.09.2024	

Выписка из Единого государственного реестра недвижимости об объекте недвижимости  
Сведения о частях земельного участка

Земельный участок			
вид объекта недвижимости			
Лист № 1 раздела 4.2	Всего листов раздела 4.2: 1	Всего разделов: 8	Всего листов выписки: 11
07.05.2024г. № КУВИ-001/2024-126036181			
Кадастровый номер:		64:42:010337:52	

Сведения о характерных точках границы части (частей) земельного участка				
Учетный номер части: 64:42:010337:52/1				
Система координат МСК-64, зона 2				
Номер точки	Координаты, м		Описание закрепления на местности	Средняя квадратичная погрешность определения координат характерных точек границ земельного участка, м
	X	Y		
1	2	3	4	5
1	555875.59	2390874.92	-	-
2	555875.34	2390873.56	-	-
3	555847.11	2390886	-	-
4	555847.7	2390889.24	-	-
5	555879.36	2390921.77	-	-
6	555901.04	2390901.06	-	-
1	555875.59	2390874.92	-	-

полное наименование должности	 ДОКУМЕНТ ПОДПИСАН ЭЛЕКТРОННОЙ ПОДПИСЬЮ	инициалы, фамилия
	Сертификат: 00ВВ056В7401СВ38D2В3576АСDС8425108 Владелец: ФЕДЕРАЛЬНАЯ СЛУЖБА ГОСУДАРСТВЕННОЙ РЕГИСТРАЦИИ, КАДАСТРА И КАРТОГРАФИИ Действителен: с 27.06.2023 по 19.09.2024	



**Филиал публично-правовой компании «Роскадастр» по Саратовской области**

полное наименование органа регистрации прав

**Выписка из Единого государственного реестра недвижимости об объекте недвижимости**

**Сведения о характеристиках объекта недвижимости**

На основании запроса от 07.05.2024, поступившего на рассмотрение 07.05.2024, сообщаем, что согласно записям Единого государственного реестра недвижимости:


Раздел 1 Лист 1

Земельный участок	
вид объекта недвижимости	
Лист № 1 раздела 1	Всего листов раздела 1: 2
	Всего разделов: 5
	Всего листов выписки: 7
07.05.2024г. № КУВИ-001/2024-125864026	
Кадастровый номер:	64:42:010222:80
Номер кадастрового квартала:	64:42:010222
Дата присвоения кадастрового номера:	22.04.2013
Ранее присвоенный государственный учетный номер:	данные отсутствуют
Местоположение:	Саратовская область, г. Вольск, ул. Львова Роща, б/н в районе дома № 11
Площадь:	46163 +/- 75
Кадастровая стоимость, руб.:	4971943.45
Кадастровые номера расположенных в пределах земельного участка объектов недвижимости:	64:42:000000:14175
Кадастровые номера объектов недвижимости, из которых образован объект недвижимости:	данные отсутствуют
Кадастровые номера образованных объектов недвижимости:	данные отсутствуют
Категория земель:	Земли населенных пунктов
Виды разрешенного использования:	Для организации особо охраняемой территории местного значения
Сведения о кадастровом инженере:	Емелин Павел Владимирович, дата завершения кадастровых работ: 11.04.2013
Сведения о лесах, водных объектах и об иных природных объектах, расположенных в пределах земельного участка:	данные отсутствуют
Сведения о том, что земельный участок полностью расположен в границах зоны с особыми условиями использования территории, территории объекта культурного наследия, публичного сервитута:	данные отсутствуют
Сведения о том, что земельный участок расположен в границах особой экономической зоны, территории опережающего развития, зоны территориального развития в Российской Федерации, игровой зоны:	данные отсутствуют



полное наименование должности	инициалы, фамилия
-------------------------------	-------------------

Земельный участок			
вид объекта недвижимости			
Лист № 2 раздела 1	Всего листов раздела 1: 2	Всего разделов: 5	Всего листов выписки: 7
07.05.2024г. № КУВИ-001/2024-125864026			
Кадастровый номер:		64:42:010222:80	
Сведения о том, что земельный участок расположен в границах особо охраняемой природной территории, Байкальской природной территории и ее экологических зон, лесопарковом зеленом поясе, охотничьего угодья, лесничества:		данные отсутствуют	
Сведения о расположении земельного участка и (или) расположенного на нем объекта недвижимости в границах территории, в отношении которой принято решение о резервировании земель для государственных или муниципальных нужд:		данные отсутствуют	
Сведения о результатах проведения государственного земельного надзора:		данные отсутствуют	
Сведения о расположении земельного участка в границах территории, в отношении которой утвержден проект межевания территории:		данные отсутствуют	
Условный номер земельного участка:		данные отсутствуют	
Сведения о принятии акта и (или) заключении договора, предусматривающих предоставление в соответствии с земельным законодательством исполнительным органом государственным органом власти или органом местного самоуправления, находящегося в государственной или муниципальной собственности земельного участка для строительства наемного дома социального использования или наемного дома коммерческого использования:		данные отсутствуют	
Сведения о том, что земельный участок или земельные участки образованы на основании решения об изъятии земельного участка и (или) расположенного на нем объекта недвижимости для государственных или муниципальных нужд:		данные отсутствуют	
Сведения о том, что земельный участок образован из земель или земельного участка, государственная собственность на которые не разграничена:		данные отсутствуют	
Сведения о наличии земельного спора о местоположении границ земельных участков:		данные отсутствуют	
Статус записи об объекте недвижимости:		Сведения об объекте недвижимости имеют статус "актуальные"	
Особые отметки:		Сведения, необходимые для заполнения раздела: 4 - Сведения о частях земельного участка, отсутствуют.	
Получатель выписки:		Пантелеева Ольга Юрьевна	

	ДОКУМЕНТ ПОДПИСАН ЭЛЕКТРОННОЙ ПОДПИСЬЮ	
Сертификат: 00BV056B7401CB38D2B3576ACDC8425108 Владелец: ФЕДЕРАЛЬНАЯ СЛУЖБА ГОСУДАРСТВЕННОЙ РЕГИСТРАЦИИ, КАДАСТРА И КАРТОГРАФИИ Действителен: с 27.06.2023 по 19.09.2024	инициалы, фамилия	
полное наименование должности		

Выписка из Единого государственного реестра недвижимости об объекте недвижимости  
Сведения о зарегистрированных правах

Земельный участок			
вид объекта недвижимости			
Лист № 1 раздела 2		Всего листов раздела 2: 2	
Всего разделов: 5		Всего листов выписки: 7	
07.05.2024г. № КУВИ-001/2024-125864026			
Кадастровый номер:		64:42:010222:80	
1	Правообладатель (правообладатели):	1.1	Администрация муниципального образования город Вольск Вольского муниципального района Саратовской области, ИНН: 6441014921
	Сведения о возможности предоставления третьим лицам персональных данных физического лица:	1.1.1	данные отсутствуют
2	Вид, номер, дата и время государственной регистрации права:	2.1	Постоянное (бессрочное) пользование 64-64-06/051/2013-317 24.07.2013 00:00:00
3	Сведения об осуществлении государственной регистрации сделки, права без необходимого в силу закона согласия третьего лица, органа:	3.1	данные отсутствуют
4	Ограничение прав и обременение объекта недвижимости:	не зарегистрировано	
5	Договоры участия в долевом строительстве:	не зарегистрировано	
6	Заявленные в судебном порядке права требования:	данные отсутствуют	
7	Сведения о возможности предоставления третьим лицам персональных данных физического лица	данные отсутствуют	
8	Сведения о возражении в отношении зарегистрированного права:	данные отсутствуют	
9	Сведения о наличии решения об изъятии объекта недвижимости для государственных и муниципальных нужд:	данные отсутствуют	
10	Сведения о невозможности государственной регистрации без личного участия правообладателя или его законного представителя:	данные отсутствуют	
11	Правопритязания и сведения о наличии поступивших, но не рассмотренных заявлений о проведении государственной регистрации права (перехода, прекращения права), ограничения права или обременения объекта недвижимости, сделки в отношении объекта недвижимости:	отсутствуют	



ДОКУМЕНТ ПОДПИСАН  
ЭЛЕКТРОННОЙ ПОДПИСЬЮ

Сертификат: 00BV056B7401CB38D2B3576ACDC8425108

Владелец: ФЕДЕРАЛЬНАЯ СЛУЖБА ГОСУДАРСТВЕННОЙ  
РЕГИСТРАЦИИ, КАДАСТРА И КАРТОГРАФИИ  
Действителен: с 27.06.2023 по 19.09.2024

полное наименование должности

инициалы, фамилия

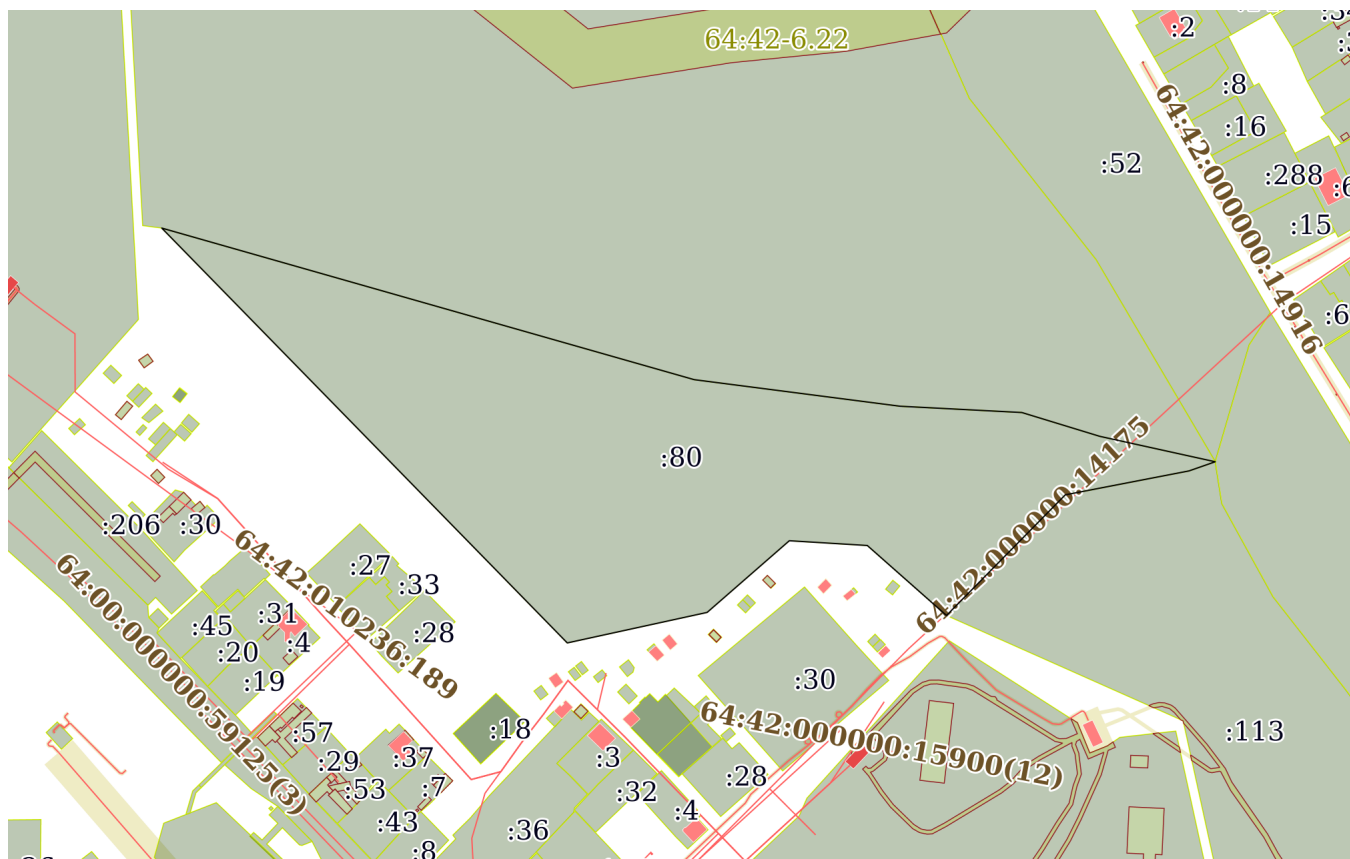
Земельный участок			
вид объекта недвижимости			
Лист № 2 раздела 2	Всего листов раздела 2: 2	Всего разделов: 5	Всего листов выписки: 7
07.05.2024г. № КУВИ-001/2024-125864026			
Кадастровый номер:		64:42:010222:80	
11	Сведения о невозможности государственной регистрации перехода, прекращения, ограничения права на земельный участок из земель сельскохозяйственного назначения:	данные отсутствуют	

полное наименование должности	 ДОКУМЕНТ ПОДПИСАН ЭЛЕКТРОННОЙ ПОДПИСЬЮ Сертификат: 00ВВ056В7401СВ38D2В3576АСDС8425108 Владелец: ФЕДЕРАЛЬНАЯ СЛУЖБА ГОСУДАРСТВЕННОЙ РЕГИСТРАЦИИ, КАДАСТРА И КАРТОГРАФИИ Действителен: с 27.06.2023 по 19.09.2024	инициалы, фамилия
-------------------------------	-----------------------------------------------------------------------------------------------------------------------------------------------------------------------------------------------------------------------------------------------------------------------------------------------------------------------	-------------------

Выписка из Единого государственного реестра недвижимости об объекте недвижимости  
 Описание местоположения земельного участка

Земельный участок			
вид объекта недвижимости			
Лист № 1 раздела 3	Всего листов раздела 3: 1	Всего разделов: 5	Всего листов выписки: 7
07.05.2024г. № КУВИ-001/2024-125864026			
Кадастровый номер:		64:42:010222:80	

План (чертеж, схема) земельного участка



Масштаб 1:4000      Условные обозначения:

  
 ДОКУМЕНТ ПОДПИСАН  
 ЭЛЕКТРОННОЙ ПОДПИСЬЮ  
 Сертификат: 00ВВ056В7401СВ38D2В3576АСDC8425108  
 Владелец: ФЕДЕРАЛЬНАЯ СЛУЖБА ГОСУДАРСТВЕННОЙ  
 РЕГИСТРАЦИИ, КАДАСТРА И КАРТОГРАФИИ  
 Действителен: с 27.06.2023 по 19.09.2024

полное наименование должности		инициалы, фамилия
-------------------------------	--	-------------------



## Выписка из Единого государственного реестра недвижимости об объекте недвижимости

## Описание местоположения земельного участка

Земельный участок			
вид объекта недвижимости			
Лист № 1 раздела 3.1	Всего листов раздела 3.1: 1	Всего разделов: 5	Всего листов выписки: 7
07.05.2024г. № КУВИ-001/2024-125864026			
Кадастровый номер:		64:42:010222:80	

Описание местоположения границ земельного участка							
№ п/п	Номер точки		Дирекционный угол	Горизонтальное проложение, м	Описание закрепления на местности	Кадастровые номера смежных участков	Сведения об адресах правообладателей смежных земельных участков
	начальная	конечная					
1	2	3	4	5	6	7	8
1	1.1.1	1.1.2	105°53.8'	296.82	-	64:42:010247:95	адрес отсутствует
2	1.1.2	1.1.3	97°21.4'	111.3	-	64:42:010247:95	адрес отсутствует
3	1.1.3	1.1.4	92°57.8'	65.4	-	64:42:010247:95	адрес отсутствует
4	1.1.4	1.1.5	106°59.9'	43.65	-	64:42:010247:95	адрес отсутствует
5	1.1.5	1.1.6	102°25.7'	63.43	-	64:42:010247:95	адрес отсутствует
6	1.1.6	1.1.7	250°45.8'	14.9	-	64:42:010228:113	адрес отсутствует
7	1.1.6	1.1.6			данные отсутствуют	64:42:010337:52, 64:42:010341:78	адрес отсутствует
8	1.1.7	1.1.8	259°3.2'	67.57	-	64:42:010228:113	адрес отсутствует
9	1.1.8	1.1.9	224°32.9'	90.79	-	64:42:010228:113	адрес отсутствует
10	1.1.9	1.1.10	311°28.4'	56.67	-	данные отсутствуют	данные отсутствуют
11	1.1.10	1.1.11	273°29.5'	41.88	-	данные отсутствуют	данные отсутствуют
12	1.1.11	1.1.12	228°53.8'	58.47	-	данные отсутствуют	данные отсутствуют
13	1.1.12	1.1.13	257°41.0'	76.75	-	данные отсутствуют	данные отсутствуют
14	1.1.13	1.1.1	315°39.6'	311.11	-	данные отсутствуют	данные отсутствуют



ДОКУМЕНТ ПОДПИСАН  
ЭЛЕКТРОННОЙ ПОДПИСЬЮ

Сертификат: 00ВВ056В7401СВ38D2В3576АСDС8425108

Владелец: ФЕДЕРАЛЬНАЯ СЛУЖБА ГОСУДАРСТВЕННОЙ

РЕГИСТРАЦИИ, КАДАСТРА И КАРТОГРАФИИ

Действителен: с 27.06.2023 по 19.09.2024

полное наименование должности

инициалы, фамилия

## Выписка из Единого государственного реестра недвижимости об объекте недвижимости

## Описание местоположения земельного участка

Земельный участок			
вид объекта недвижимости			
Лист № 1 раздела 3.2	Всего листов раздела 3.2: 1	Всего разделов: 5	Всего листов выписки: 7
07.05.2024г. № КУВИ-001/2024-125864026			
Кадастровый номер:		64:42:010222:80	

Сведения о характерных точках границы земельного участка				
Система координат МСК-64, зона 2				
Номер точки	Координаты, м		Описание закрепления на местности	Средняя квадратичная погрешность определения координат характерных точек границ земельного участка, м
	X	Y		
1	2	3	4	5
1	555743.05	2390468.49	Закрепление отсутствует	0.1
2	555661.75	2390753.96	Закрепление отсутствует	0.1
3	555647.5	2390864.34	Закрепление отсутствует	0.1
4	555644.12	2390929.65	Закрепление отсутствует	0.1
5	555631.36	2390971.39	Закрепление отсутствует	0.1
6	555617.71	2391033.33	Закрепление отсутствует	0.1
7	555612.8	2391019.26	Закрепление отсутствует	0.1
8	555599.97	2390952.92	Закрепление отсутствует	0.1
9	555535.27	2390889.23	Закрепление отсутствует	0.1
10	555572.8	2390846.77	Закрепление отсутствует	0.1
11	555575.35	2390804.97	Закрепление отсутствует	0.1
12	555536.91	2390760.91	Закрепление отсутствует	0.1
13	555520.54	2390685.93	Закрепление отсутствует	0.1
1	555743.05	2390468.49	Закрепление отсутствует	0.1



ДОКУМЕНТ ПОДПИСАН  
ЭЛЕКТРОННОЙ ПОДПИСЬЮ

Сертификат: 00ВВ056В7401СВ38Д2В3576АСDC8425108

Владелец: ФЕДЕРАЛЬНАЯ СЛУЖБА ГОСУДАРСТВЕННОЙ  
РЕГИСТРАЦИИ, КАДАСТРА И КАРТОГРАФИИ  
Действителен: с 27.06.2023 по 19.09.2024

полное наименование должности

инициалы, фамилия

**САРАТОВСКАЯ ОБЛАСТНАЯ ДУМА****ПОСТАНОВЛЕНИЕ  
от 18 декабря 2019 г. N 38-826****О СОЗДАНИИ ЛЕСОПАРКОВОГО ЗЕЛЕННОГО ПОЯСА ГОРОДА ВОЛЬСКА**

В соответствии с пунктом 6 статьи 62.2 Федерального закона от 10 января 2002 года N 7-ФЗ "Об охране окружающей среды", пунктом 3 части 1 статьи 4 Закона Саратовской области от 28 июля 2006 года N 82-ЗСО "Об охране окружающей среды в Саратовской области", рассмотрев документы, представленные Общественной палатой Саратовской области, включая ходатайство о создании лесопаркового зеленого пояса города Вольска, Саратовская областная Дума постановляет:

1. Создать лесопарковый зеленый пояс города Вольска площадью 133683 кв. м (13,37 га) в границах земельных участков с кадастровыми номерами 64:42:010336:76, 64:42:010305:46, 64:42:010337:52, 64:42:010222:80.

2. Направить настоящее постановление в Правительство Саратовской области и Общественную палату Саратовской области.

3. Настоящее постановление вступает в силу через десять дней после дня его официального опубликования.

Председатель  
Саратовской областной Думы  
А.С.РОМАНОВ

**МИНИСТЕРСТВО ПРИРОДНЫХ РЕСУРСОВ И ЭКОЛОГИИ  
САРАТОВСКОЙ ОБЛАСТИ**

**ПРИКАЗ  
от 11 июня 2020 г. N 280**

**ОБ УСТАНОВЛЕНИИ ГРАНИЦ ЛЕСОПАРКОВОГО ЗЕЛЕННОГО ПОЯСА  
ГОРОДА ВОЛЬСКА САРАТОВСКОЙ ОБЛАСТИ**

КонсультантПлюс: примечание.

В официальном тексте документа, видимо, допущена опечатка: постановление Саратовской областной Думы N 38-826 издано 18.12.2019, а не 19.12.2019.

В целях реализации пункта 8 статьи 62.2 Федерального закона от 10 января 2002 года N 7-ФЗ "Об охране окружающей среды", в соответствии с постановлением Саратовской областной Думы от 18 декабря 2019 года N 38-826 "О создании лесопаркового зеленого пояса города Вольска" приказываю:

1. Установить границы лесопаркового зеленого пояса города Вольска Саратовской области площадью 133683 кв. м (13,37 га) в границах земельных участков с кадастровыми номерами 64:42:010305:46, 64:42:010336:76, 64:42:010337:52, 64:42:010222:80 согласно приложению.

2. Разместить настоящий приказ на официальном сайте министерства природных ресурсов и экологии области в информационно-телекоммуникационной сети Интернет не позднее трех дней со дня подписания настоящего приказа.

3. Отделу правовой работы министерства природных ресурсов и экологии области не позднее одного рабочего дня после подписания настоящего приказа обеспечить его направление в министерство информации и печати области для официального опубликования.

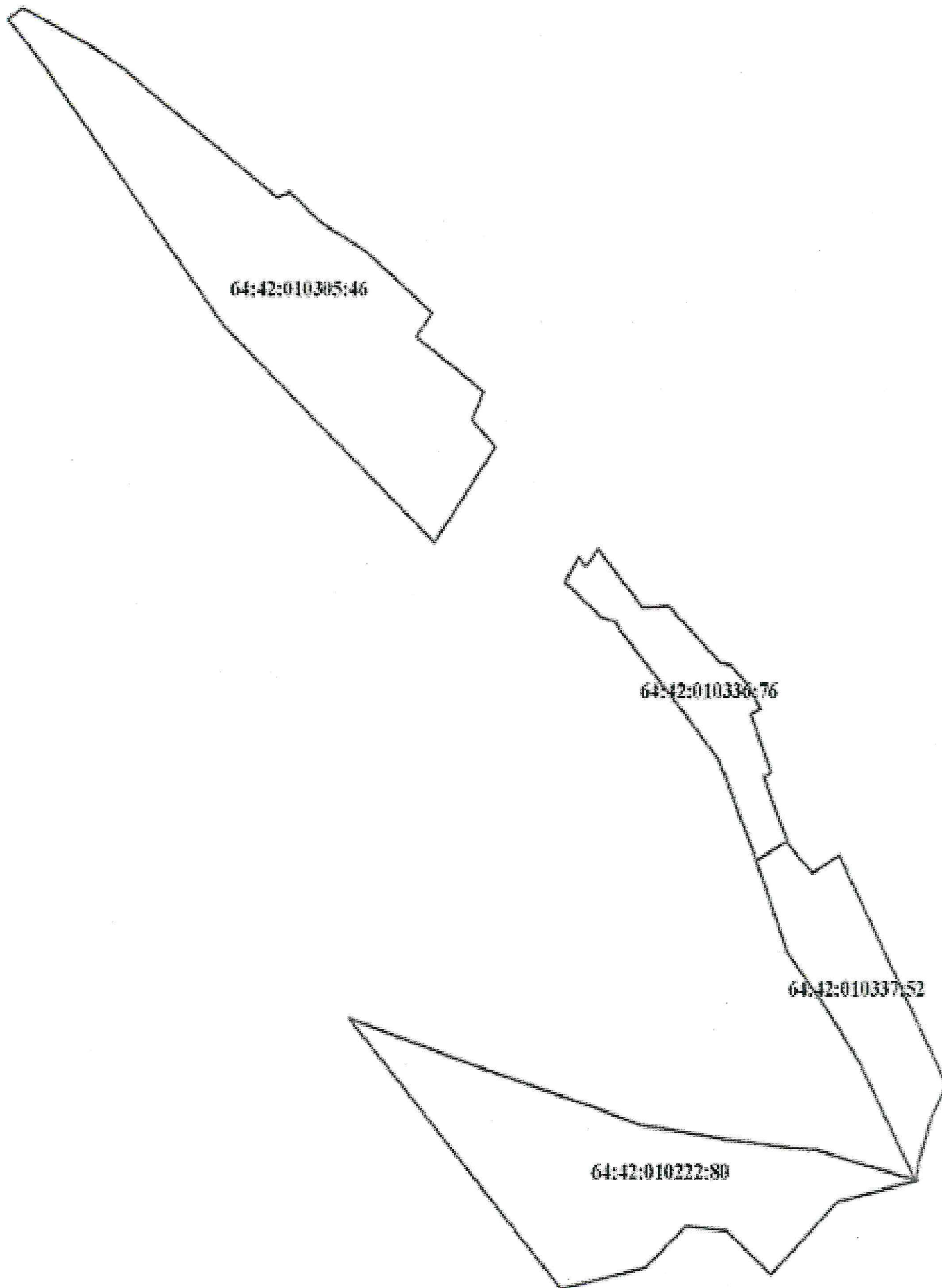
4. Настоящий приказ вступает в силу через десять дней после дня его официального опубликования.

Министр  
К.М.ДОРОНИН

Приложение  
к приказу  
министерства природных ресурсов и экологии  
Саратовской области  
от 11 июня 2020 г. N 280

**СХЕМА ГРАНИЦ  
ЛЕСОПАРКОВОГО ЗЕЛЕННОГО ПОЯСА ГОРОДА ВОЛЬСКА  
САРАТОВСКОЙ ОБЛАСТИ**

**Схема 1**



**Координаты характерных точек границ лесопаркового зеленого пояса города Вольска Саратовской области**

Номер точки	Координаты
-------------	------------



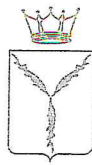
	X	Y
1	556645.84	2390114.35
2	556654.13	2390130.09
3	556608.31	2390220.91
4	556539.90	2390325.71
5	556503.92	2390383.05
6	556510.09	2390390.70
7	556480.06	2390427.67
8	556458.34	2390466.81
9	556403.75	2390536.13
10	556384.58	2390522.45
11	556340.87	2390592.31
12	556316.72	2390574.83
13	556292.29	2390606.46
14	556211.54	2390542.50
15	556398.67	2390326
16	556117.26	2390675
17	556140.68	2390688.03
18	556132.37	2390696.98
19	556146.20	2390707.14
20	556099.50	2390751.84
21	556097.38	2390779.24
22	556051.81	2390830.84
23	556048.60	2390843.68
24	556037.52	2390854.46
25	556010.64	2390870.09
26	556006.28	2390861.11
27	555960.04	2390881.44
28	555956.99	2390874.10

29	555903.60	2390899.02
30	555886.54	2390868.85
38	555697.79	2391062.92
39	555680.43	2391051.56
40	555617.71	2391033.33
41	555725.88	2390969.56
42	555812.53	2390901.47
43	555886.54	2390868.85
44	555903.60	2390899.02
45	555876.85	2390924.56
46	555892.57	2390950.11
47	555743.05	2390468.49
48	555661.75	2390753.96
49	555647.50	2390864.34
50	555644.12	2390929.65
51	555631.36	2390971.39
52	555617.71	2391033.33
53	555612.80	2391019.26
54	555599.97	2390952.92
55	555535.27	2390889.23
56	555572.80	2390846.77
57	555575.35	2390804.97
58	555536.91	2390760.91
59	555520.54	2390685.93









**САРАТОВСКАЯ ОБЛАСТНАЯ ДУМА**  
Комитет по аграрным вопросам, земельным отношениям,  
экологии и природопользованию

ул. им. Радищева А.Н., 24А, г. Саратов, 410031  
Тел./факс: (845-2) 49-68-58/(845-2) 39-22-88. E-mail: agrar@srd.ru, http://www.srd.ru

№ 14- 386 от 19.11. 2019 г.

на № \_\_\_\_\_ от \_\_\_\_\_ 20\_\_ г.

Министру природных  
ресурсов и экологии  
Саратовской области  
Доронину К.М.

*Уважаемый Константин Михайлович!*

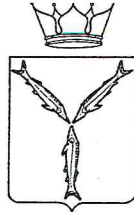
Направляю Вам для рассмотрения письмо председателя Общественной палаты Саратовской области (от 11 ноября 2019 года № 504) с ходатайством министерства природных ресурсов и экологии области и выпиской из протокола общественных слушаний по вопросу создания лесопаркового зеленого пояса муниципального образования г.Вольск.

Замечания и предложения по данному вопросу прошу направить в комитет областной Думы до 29 ноября 2019 года.

*Приложение: на 5 листах.*

Председатель комитета

Н.И.Кузнецов



## ОБЩЕСТВЕННАЯ ПАЛАТА Саратовской области

Яблочкова ул., д. 14, г. Саратов, Россия, 410012,  
Тел./факс (845-2) 26-31-37, E-mail: [post@op64.ru](mailto:post@op64.ru), <http://www.op64.ru>

11.11.19 № 504  
На \_\_\_\_\_ от \_\_\_\_\_

Председателю  
Саратовской областной  
Думы шестого созыва  
Романову А.С.

**Уважаемый Александр Сергеевич!**

30 октября 2019 г. состоялись общественные слушания, посвященные созданию лесопаркового зеленого пояса вокруг МО г. Вольск и о придании земельным участкам, имеющим кадастровые номера 64:42:010336:76, 64:42:010305:46, 64:42:010337:52, 64:42:010222:80 статуса лесопаркового зеленого пояса. Общественные слушания проводились на основании ходатайства от 23.09.2019 г. №01-02-13/10202, поступившего в Общественную палату от Министерства природных ресурсов и экологии Саратовской области.

По результатам общественных слушаний участниками слушаний единогласно было одобрено предложение Министерства природных ресурсов и экологии Саратовской области о включении территорий:

- земельные участки с кадастровыми номерами 64:42:010336:76, 64:42:010305:46, 64:42:010337:52, 64:42:010222:80, расположенные в границах муниципального образования г. Вольск, имеющие зеленые насаждения и примыкающие к кварталу 88 Городского участкового лесничества, Вольскому лесничеству Саратовской области и земельному участку 64:42:010247:95, имеющему статус лесопаркового зеленого пояса

в «лесопарковый зеленый пояс» МО г. Вольск на основании Федерального закона "Об охране окружающей среды" от 10.01.2002 N 7-ФЗ.

В соответствии с п. 5 ст. 62.2 Федерального закона от 10.01.2002 N 7-ФЗ "Об охране окружающей среды" направляем Вам соответствующее ходатайство вместе с итоговыми документами, подготовленными по результатам общественных слушаний, для рассмотрения и принятия решения.

11.11.2019  
00-720

Приложения:

1. Ходатайство № 01-02-13/10202 от 23.09.2019 г. – на 1 листе в 1 экз.
2. Письмо о предоставлении информации №01-02-13/6275 от 17.06.2019- на 2 листах в 1 экз.
3. Письмо №01-11/5666 от 18.06.2019 - на 1 листе в 1 экз.
4. Выписка из протокола от 30 октября 2019 №13 общественных слушаний по вопросу включения территорий в лесопарковый зеленый пояс вокруг МО г. Вольска Вольского МР Саратовской области – на 2 листах в 1 экз.
5. Решение Общественной палаты Саратовской области о включении территорий в лесопарковый зеленый пояс вокруг МО г. Вольск – на 1 листе в 1 экз.
6. Пояснительная записка к Решению Общественной палаты Саратовской области о включении территорий в лесопарковый зеленый пояс вокруг МО г. Вольск – на 2 листах в 1 экз.
7. Выписки из Единого государственного реестра недвижимости об основных характеристиках и зарегистрированных правах на объект недвижимости – на 12 листах в 1 экз.
8. Карта границ территориальных зон города Вольска – на 1 листе в 1 экз.
9. Карта-схема участков – на 1 листе в 1 экз.
10. Предложения по территориальному планированию (проектный план) – на 1 листе в 1 экз.

*С уважением*

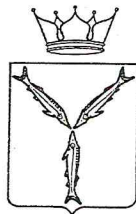
*Б.Л. Шинчук*

Председатель

Б.Л. Шинчук







## ОБЩЕСТВЕННАЯ ПАЛАТА Саратовской области

---

### Выписка из протокола от 30 октября 2019 №13 Общественных слушаний Общественной палаты Саратовской области

30 октября 2019 г  
11:00

г. Саратов, ул. Яблочкова д. 14

**Председательствующий:** Заместитель председателя Общественной палаты Саратовской области А.И. Крупин

**Присутствовали:** члены Общественной палаты Саратовской области, приглашенные от органов исполнительной власти, территориальных органов, областной Думы, представители общественных организаций.

Список прилагается.

1. О создании лесопаркового зеленого пояса вокруг города Вольска и о придании земельным участкам, имеющим кадастровые номера 64:42:010336:76, 64:42:010305:46, 64:42:010337:52, 64:42:010222:80 статуса Лесопаркового зеленого пояса по ходатайству Министерства природных ресурсов и экологии Саратовской области № 01-02-13/10202 от 23.09.2019 г. (Общественные слушания).

#### **ВЫСТУПИЛИ:**

Попов С.С., Крупин А.И.

#### **РЕШИЛИ:**

1. Поддержать ходатайство Министерства природных ресурсов и экологии Саратовской области о включении территории:

- земельные участки с кадастровыми номерами 64:42:010336:76, 64:42:010305:46, 64:42:010337:52, 64:42:010222:80, расположенные в границах муниципального образования г. Вольск, имеющие зеленые насаждения и примыкающие к кварталу 88 Городского участкового лесничества, Вольскому лесничеству Саратовской области и зеленому участку 64:42:010247:95, имеющему статус лесопаркового зеленого пояса

в «лесопарковый зеленый пояс» г. Вольска на основании Федерального закона "Об охране окружающей среды" от 10.01.2002 N 7-ФЗ.

2. Направить материалы в Саратовскую областную Думу для принятия решения о создании лесопаркового зеленого пояса.

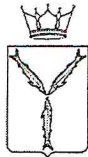
*Результаты голосования: принято единогласно*

**Председатель**



**Б.Л. Шинчук**





**МИНИСТЕРСТВО  
ПРИРОДНЫХ РЕСУРСОВ  
И ЭКОЛОГИИ  
САРАТОВСКОЙ ОБЛАСТИ**

ул. 1-я Садовая, 131а, г. Саратов, 410005  
Тел.: (845-2) 29-26-77; факс (845-2) 29-25-26  
ecocom@saratov.gov.ru; saratovles@mail.ru

15.11.2019 № 01-02-12/ 12594

на № 14-386 от 19.11.2019 г.

**Председателю комитета  
по аграрным вопросам  
Саратовской областной Думы  
Кузнецову Н.И.**

**О представлении информации**

**Уважаемый Николай Иванович!**

Рассмотрев письмо председателя Общественной палаты Саратовской области о создании лесопаркового зеленого пояса, сообщаю, что министерством указанное ходатайство поддерживается в полном объеме.

**Первый заместитель министра –  
начальник управления  
лесного хозяйства**

**В.Г. Попов**





**МИНИСТЕРСТВО  
ПРИРОДНЫХ РЕСУРСОВ  
И ЭКОЛОГИИ  
САРАТОВСКОЙ ОБЛАСТИ**

ул. 1-я Садовая, 131а, г. Саратов, 410005  
Тел.: (845-2) 29-26-77; факс (845-2) 29-25-26  
ecocom@saratov.gov.ru; saratovies@mail.ru

17.06.2019 № 01-02-13/6275

на № \_\_\_\_\_

**Главе Вольского  
муниципального района  
Саратовской области  
Матвееву В.Г.**

## **О представлении информации**

**Уважаемый Виталий Геннадьевич!**

В целях исполнения Поручения Президента РФ, и увеличения площади лесопаркового зеленого пояса г. Вольска, прошу Вас дать информацию информацию подходят ли земельные участки с кадастровыми номерами 64:42:010336:76, 64:42:010305:46, 64:42:010337:52, 64:42:010222:80 для создания лесопаркового зеленого пояса, а также следующую информацию:

- 1) используются ли на участке токсичные химические препараты, в том числе в целях охраны и защиты лесов, пестициды, агрохимикаты, радиоактивные вещества;
- 2) размещаются ли отходы производства и потребления I - III классов опасности;
- 3) размещены ли объекты, оказывающие негативное воздействие на окружающую среду, отнесенные в соответствии с настоящим Федеральным законом к объектам I категории;
- 4) планируется ли создание или в настоящий момент созданы объекты, не связанные с созданием объектов лесной инфраструктуры, для переработки древесины;
- 5) производится ли разработка месторождений полезных ископаемых, за исключением разработки месторождений минеральных вод и лечебных грязей, использования других природных лечебных ресурсов;
- 6) созданы ли объекты капитального строительства (за исключением гидротехнических сооружений, линий связи, линий электропередачи, трубопроводов, автомобильных дорог, железнодорожных линий, других линейных объектов и являющихся неотъемлемой технологической частью указанных объектов зданий, строений, сооружений, а также за исключением объектов здравоохранения, образования, объектов для осуществления



рекреационной деятельности, туризма, физкультурно-оздоровительной и спортивной деятельности);

7) осуществляется ли строительство или уже построены животноводческие и птицеводческие комплексы и фермы, устройства навозохранилищ;

8) размещены ли или планируется размещение скотомогильников;

9) размещены ли или планируется ли размещение складов ядохимикатов и минеральных удобрений.

В виду необходимости представления указанной информации в Общественную палату, прошу Вас дать ответ на запрос в максимально короткие сроки.

**Первый заместитель министра –  
начальник управления  
лесного хозяйства**



**В.Г. Попов**

Попов Сергей Сергеевич  
8 (8452) 57-43-00





АДМИНИСТРАЦИЯ  
ВОЛЬСКОГО МУНИЦИПАЛЬНОГО РАЙОНА  
САРАТОВСКОЙ ОБЛАСТИ

18.06.2019 № ОА 11/5666

на № \_\_\_\_\_ от \_\_\_\_\_

412900, Саратовская область,  
г.Вольск, ул. Октябрьская, 114  
Тел.:(845-93) 7-20-17  
Факс:(845-93) 7-07-45  
E-mail: vniskaim@mail.ru

Первому заместителю министра-  
начальнику управления лесного хозяйства  
министерства природных ресурсов и  
экологии Саратовской области

В.Г. Попову  
ул. 1-я Садовая д.131А  
г. Саратов 410005

**Уважаемый Валерий Геннадьевич!**

На Ваше письмо от 17.06.2019г. №6275, администрация Вольского муниципального района направляет в Ваш адрес следующую информацию по лесопарковому зеленому поясу г. Вольска.

Указанные Вами земельные участки с кадастровыми номерами 64:42:010336:76, 64:42:010305, 64642:010337:52 и 64:42:010222:80, примыкают к границам основного земельного участка с кадастровым номером 64:42:010247:95 и входят в состав территории Львовой Роши, для создания лесопаркового зеленого пояса. По указанным Вами вопросам, касающихся данных земельных участков сообщаем следующее.

- 1.токсичные химические препараты, в том числе в целях охраны и защиты лесов, пестицидов, агрохимикатов, радиоактивных веществ, не использовались;
- 2.отходы производства и потребления I-III классов опасности, не размещались;
- 3.объекты, оказывающие негативное воздействие на окружающую среду, отнесенных к объектам I категории, не размещались;
- 4.объекты, не связанные с созданием объектов лесной инфраструктуры, для переработки древесины, не создавались и их создание не планируется;
- 5.разработка месторождений полезных ископаемых, не производилась;
- 6.объекты капитального строительства не создавались;
- 7.строительство животноводческих и птицеводческих комплексов и ферм, устройство навозохранилищ, не производилось и данные объекты отсутствуют;
- 8.скотомогильники не размещались и их строительство не планируется;
- 9.склады ядохимикатов и минеральных удобрений, не размещались и их размещение не планируется.

С уважением,  
Глава Вольского  
муниципального района  
Серов В.Ю.  
7-10-56

В.Г. Матвеев