

ОБЩЕСТВЕННАЯ ПАЛАТА Саратовской области

Яблочкова ул., д. 14, г. Саратов, Россия, 410012,
Тел./факс (845-2) 26-31-37, E-mail: post@op64.ru, <http://www.op64.ru>

27 СЕН 2022

№ 01-13/ 605
На _____ от _____

**Председателю Саратовской
областной Думы
М.А. Исаеву**

Уважаемый Михаил Александрович!

22.09.2022 Общественной палатой Саратовской области были проведены общественные слушания, посвященные созданию лесопаркового зеленого пояса вокруг г. Вольска Саратовской области и о придании земельным участкам с кадастровыми номерами 64:42:010341:78, 64:42:010228:113, 64:42:010235:407, расположенных по адресу: Саратовская область, г. Вольск, лесной квартал 88 Городского участкового Вольского лесничества Саратовской области, общей площадью 85304 м², статуса лесопаркового зеленого пояса.

Общественные слушания проводились в соответствии с п. 1 ст. 62.2 Федерального закона от 10.01.2002 № 7-ФЗ «Об охране окружающей среды» и на основании ходатайства Министерства природных ресурсов и экологии Саратовской области от 19.08.2022 № 12-20/11210 «О создании лесопаркового зеленого пояса», поступившего в Общественную палату Саратовской области.

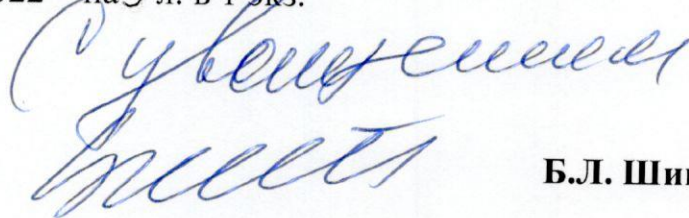
По результатам общественных слушаний участниками слушаний единогласно было одобрено предложение Министерства природных ресурсов и экологии Саратовской области о включении земельных участков с кадастровыми номерами 64:42:010341:78, 64:42:010228:113, 64:42:010235:407, расположенных по адресу: Саратовская область, г. Вольск, лесной квартал 88 Городского участкового Вольского лесничества Саратовской области, общей площадью 85304 м² в «лесопарковый зеленый пояс» г. Вольска на основании Федерального закона от 10.01.2002 № 7-ФЗ «Об охране окружающей среды»

В соответствии с п. 5 ст. 62.2 Федерального закона от 10.01.2002 № 7-ФЗ «Об охране окружающей среды» направляем Вам соответствующее ходатайство вместе с итоговыми документами, подготовленными по результатам общественных слушаний, для рассмотрения и принятия решения.

Приложение:

1. Копия ходатайства Министерства природных ресурсов и экологии Саратовской области от 19.08.2022 № 12-20/11210 – на 1 л. в 1 экз.;
2. Копия запроса информации Министерства природных ресурсов и экологии Саратовской области от 04.07.2022 №12-20/8856 – на 1 л. В 1 экз.;
3. Копия ответа Администрации Вольского района от 18.07.2022 № 01-11/7184 – на 1 л. в 1 экз.;
4. Копия запроса Министерства природных ресурсов и экологии Саратовской области «О представлении информации» от 27.07.2022 № 12-20/10078 – на 2 л. в 1 экз.;
5. Копия ответа Администрации Вольского муниципального района Саратовской области от 05.08.2022 № 01-11/8010 – на 2 л. в 1 экз.;
6. Копия запроса Министерства природных ресурсов и экологии Саратовской области «О представлении информации» от 27.07.2022 №12-20/10080 - на 1 л. в 1 экз.;
7. Копия ответа Управления ветеринарии Правительства Саратовской области от 04.08.2022 №01-30/3321 - на 1 л. в 1 экз.;
8. Карта-схема генерального плана города Вольска, утвержденного решением совета МО город Вольск Вольского МР Саратовской области от 11.06.2011 №37/2-214– на 1 л. в 1 экз.;
9. Карта-схема расположения земельных участков с кадастровыми номерами 64:42:010341:78, 64:42:010228:113, 64:42:010235:407 – на 1 л. в 1 экз.;
10. Копия протокола Общественной палаты Саратовской области по результатам проведения общественных слушаний о включении земельных участков в лесопарковый зеленый пояс г. Вольска от 22.09.2022 - на 3 л. в 1 экз.;
11. Копия решения Общественной палаты Саратовской области от 22.09.2022 - на 1 л. в 1 экз.;
12. Пояснительная записка к решению Общественной палаты Саратовской области от 22.09.2022 – на 3 л. в 1 экз.

Председатель



Б.Л. Шинчук



**МИНИСТЕРСТВО
ПРИРОДНЫХ РЕСУРСОВ
И ЭКОЛОГИИ
САРАТОВСКОЙ ОБЛАСТИ**

ул. 1-я Садовая, 131а, г. Саратов, 410005
Тел.: (845-2) 49-05-50; факс (845-2) 49-05-25
ecocom@saratov.gov.ru; saratovles@mail.ru

19.08.2022 № *12-20/11210*

на _____

**Председателю
Общественной палаты
Саратовской области
Шинчуку Б.Л.**

**О создании лесопаркового
зеленого пояса**

Уважаемый Борис Леонидович!

В соответствии с подп. «в» п. 2 Поручения Президента РФ Пр-2563 от 28.12.2016 года «О включении лесов, расположенных на землях населённых пунктов, в состав лесопарковых зеленых поясов», на основании п. 1 ст. 62.1 Федерального закона от 10.01.2002 г. № 7-ФЗ «Об охране окружающей среды», письмами Администрации Вольского муниципального района Саратовской области от 18.07.2022 года № 01-11/7184, от 05.08.2022 г. № 01-11/8010, прошу Вас рассмотреть ходатайство о включении земельных участков с кадастровыми номерами 64:42:010341:78, 64:42:010228:113, 64:42:010235:407, расположенных в границах муниципального образования г. Вольска, имеющие зеленые насаждения и примыкающие к кварталу 88 Городского участкового лесничества Вольского лесничества Саратовской области, общей площадью 85304 м², в лесопарковый зеленый пояс г. Вольска.

Приложение: на 8 л. в 1 экз.

**Исполняющий обязанности
первого заместителя министра -
начальник управления
лесного хозяйства**

Д.Н. Трошин



**МИНИСТЕРСТВО
ПРИРОДНЫХ РЕСУРСОВ
И ЭКОЛОГИИ
САРАТОВСКОЙ ОБЛАСТИ**

ул. 1-я Садовая, 131а, г. Саратов, 410005
Тел.: (845-2) 49-05-50; факс (845-2) 49-05-25
ecocom@saratov.gov.ru; saratovles@mail.ru

04.07.2022 № 12-20/ *2856*

на № _____

**О предоставлении предложений
по созданию лесопаркового
зеленого пояса на территории
муниципальных образований и
муниципальных районов
Саратовской области**

На основании Федерального закона от 03.07.2016 года № 353-ФЗ «О внесении изменений в Федеральный закон «Об охране окружающей среды» и отдельные законодательные акты Российской Федерации в части создания лесопарковых зеленых поясов» определена необходимость создания особых зон с ограниченным режимом природопользования и иной хозяйственной деятельностью, на которых расположены леса, и территории зеленого фонда в границах городских населенных пунктов, которые прилегают к указанным лесам или составляют с ними единую естественную экологическую систему.

В рамках исполнения п. «в» Поручения Президента РФ Пр-2563 от 28.12.2016 года «О включении лесов, расположенных на землях населенных пунктов, в состав лесопарковых зеленых поясов», в соответствии со ст. 62.1 Федерального закона от 10.01.2002 г. № 7-ФЗ «Об охране окружающей среды» прошу Вас дать предложения по земельным участкам, которые возможно включить в лесопарковый зеленый пояс.

В целях оперативного сбора информации прошу Вас предоставить сведения в срок до 29 июля 2022 года в адрес министерства природных ресурсов и экологии области по средствам электронной почты saratovles@mail.ru с последующим направлением на бумажном носителе.

**Первый заместитель министра -
начальник управления
лесного хозяйства**

**Председателям общественных
советов муниципальных
образований и муниципальных
районов Саратовской области
(по списку)**

И.М. Гриднев



АДМИНИСТРАЦИЯ
ВОЛЬСКОГО МУНИЦИПАЛЬНОГО РАЙОНА

18.07.2022 № 01-11/3184
на № 12-20/8856 от 04.07.2022г.

412900, Саратовская область,
г.Вольск, ул. Октябрьская, 114
Тел.:(845-93) 7-20-17
Факс:(845-93) 7-07-45
E-mail: volskadm@mail.ru

Первому заместителю министра
природных ресурсов и
экологии Саратовской области
Начальнику управления лесного хозяйства
И.М.Гридневу

Уважаемый Игорь Михайлович!

Лесопарковый зеленый пояс города Вольска создан в границах земельных участков с кадастровыми номерами 64:42:010247:95, 64:42:010336:76, 64:42:010305:46, 64:42:010337:52, 64:42:010222:80.

В рамках исполнения п. "в" Поручения Президента РФ Пр-2563 от 28.12.2016г. "О включении лесов, расположенных на землях населенных пунктов, в состав лесопарковых зеленых поясов", в соответствии со ст. 62.1 Федерального закона от 10.01.2002г. № 7-ФЗ "Об охране окружающей среды" сообщая что администрация Вольского муниципального района не возражает во включении в зеленый пояс г.Вольска участков с кадастровыми номерами 64:42:010341:78, 64:42:010228:113, 64:42:010235:407 (ранее письма от 13.09.2021г. № 0111/10675 и от 04.04.2022г. № 01-11/3207).

Рассматриваемые участки входят в границы населенного пункта, согласно материалов территориального планирования муниципального образования г.Вольск определены как особо охраняемые природные территории, расположены в территориальной зоне Р-1 (зона природных ландшафтов, неудобий, городских лесов).

Глава Вольского
муниципального района

А.Е.Татаринов



**МИНИСТЕРСТВО
ПРИРОДНЫХ РЕСУРСОВ
И ЭКОЛОГИИ
САРАТОВСКОЙ ОБЛАСТИ**

ул. 1-я Садовая, 131а, г. Саратов, 410005
Тел.: (845-2) 49-05-50; факс (845-2) 49-05-25
ecocom@saratov.gov.ru; saratovles@mail.ru

27.07.2022 № 12-20/10078

на _____

**Главе
Вольского муниципального района
Саратовской области
Татаринovu А.Е.**

О предоставлении информации

Уважаемый Андрей Евгеньевич!

В ответ на Ваше предложение о включении в состав лесопарковых зеленых поясов земельных участков с кадастровыми номерами 64:42:010341:78, 64:42:010228:113, 64:42:010235:407 прошу предоставить в министерство природных ресурсов и экологии области (далее – министерство) следующую информацию:

1) наличие на предполагаемом земельном участке фактов загрязнения, наличия на них отходов производства и потребления, нарушения почвенного покрова;

2) входят ли в состав предполагаемого земельного участка, земельные участки, предоставленные для размещения объектов капитального строительства, либо земельные участки, на которых находятся объекты капитального строительства (в том числе объекты незавершенного строительства), за исключением объектов здравоохранения, образования, объектов для осуществления рекреационной деятельности, туризма, физкультурно-оздоровительной и спортивной деятельности;

3) входят ли в состав предполагаемого земельного участка, земельные участки, зарезервированные для государственных или муниципальных нужд;

4) заключен ли договор о комплексном развитии территории на предполагаемом земельном участке;

5) предназначена территория в соответствии с утвержденными документами территориального планирования и (или) документацией по планировке территории для размещения объектов федерального значения, объектов регионального значения или объектов местного значения либо в отношении территории принято решение о подготовке документации по планировке территории или обеспечивается подготовка документации по планировке территории;

6) указан ли предполагаемый земельный участок в лицензии на пользование недрами или в соответствии с Законом Российской Федерации

от 21 февраля 1992 года N 2395-1 «О недрах» подана заявка о предоставлении права пользования участком недр, над поверхностью которого расположен земельный участок, принято ли решение о проведении конкурса или аукциона на право пользования таким участком недр, либо принято решение о предоставлении в пользование такого участка недр, либо месторождение полезных ископаемых, расположенное в границах соответствующего земельного участка, содержит запасы полезных ископаемых, поставленных на государственный баланс, либо участок недр включен в перечень участков недр федерального или местного значения;

7) расположены ли на предполагаемом земельном участке, участки недр, включенные в федеральный фонд резервных участков недр;

8) расположены ли на предполагаемом земельном участке, земельные участки, изъятые для государственных или муниципальных нужд.

А также, указать имелись ли факты:

1) использования токсичных химических препаратов, в том числе в целях охраны и защиты лесов, пестицидов, агрохимикатов, радиоактивных веществ;

2) размещения отходов производства и потребления I - III классов опасности;

3) размещения объектов, оказывающих негативное воздействие на окружающую среду, отнесенных в соответствии с настоящим Федеральным законом к объектам I категории;

4) создания объектов, не связанных с созданием объектов лесной инфраструктуры, для переработки древесины;

5) разработки месторождений полезных ископаемых, за исключением разработки месторождений минеральных вод и лечебных грязей, использования других природных лечебных ресурсов;

6) создания объектов капитального строительства (за исключением гидротехнических сооружений, линий связи, линий электропередачи, трубопроводов, автомобильных дорог, железнодорожных линий, других линейных объектов и являющихся неотъемлемой технологической частью указанных объектов зданий, строений, сооружений, а также за исключением объектов здравоохранения, образования, объектов для осуществления рекреационной деятельности, туризма, физкультурно-оздоровительной и спортивной деятельности);

7) строительства животноводческих и птицеводческих комплексов и ферм, устройство навозохранилищ;

8) размещения скотомогильников;

9) размещения складов ядохимикатов и минеральных удобрений.

Министр

Гордиенко Ольга Васильевна
(8452) 49-05-56

ДОКУМЕНТ ПОДПИСАН
ЭЛЕКТРОННОЙ ПОДПИСЬЮ

СВЕДЕНИЯ О СЕРТИФИКАТЕ ЭП

Сертификат: 01D7FB18C87C1180000000CF00060002

Владелец: Доронин Константин Михайлович

Действителен с 27.12.2021 до 27.12.2022

К.М. Доронин



АДМИНИСТРАЦИЯ
ВОЛЬСКОГО МУНИЦИПАЛЬНОГО РАЙОНА
САРАТОВСКОЙ ОБЛАСТИ

Д.В. Лавы № С-11/8010
на №12-20/10078 от 27.07.2022

412900, Саратовская область,
г.Вольск, ул. Октябрьская, 114
Тел.: (845-93) 7-20-17
Факс: (845-93) 7-07-45
E-mail: volskadm@mail.ru

Министру природных ресурсов
и экологии Саратовской области
К.М. Доронину
410056, г.Саратов, ул.1-я Садовая,
д.131а, факс: 8(8452)-490-525,
тел.(845-2) 490-550

Уважаемый Константин Михайлович!

Направляю Вам запрашиваемую информацию по земельным участкам с кадастровыми номерами 64:42:010341:78, 64:42:010228:113, 64:42:010235:407, предлагаемых для включения в состав лесопаркового зеленого пояса:

1) на указанных участках отсутствуют наличие фактов загрязнения, наличия на них отходов производства и потребления, нарушения почвенного покрова;

2) в состав предполагаемых земельных участков не входят земельные участки, предоставленные для размещения объектов капитального строительства, либо земельные участки, на которых находятся объекты капитального строительства (в том числе объекты незавершенного строительства), а также объекты здравоохранения, образования, объекты для осуществления рекреационной деятельности, туризма, физкультурно-оздоровительной и спортивной деятельности;

3) в состав предлагаемых земельных участков, не входят земельные участки, зарезервированные для государственных или муниципальных нужд;

4) договор о комплексном развитии территории на предлагаемых земельных участке заключен;

5) рассматриваемая территория в соответствии с утвержденными документами территориального планирования не предназначена для размещения объектов федерального значения, объектов регионального значения или объектов местного значения; решение о подготовке документации по планировке территории отношении территории не принималось;

6) три рассматриваемых земельных участка не указаны в лицензии на пользование недрами или в соответствии с Законом Российской Федерации от 21 февраля 1992 года N 2395-1 «О недрах»,

заявка о предоставлении права пользования участком недр, над поверхностью которого расположены земельные участки не подавалась,

решение о проведении конкурса или аукциона на право пользования таким участком недр, а также решение о предоставлении в пользование такого участка недр не принимались,

месторождение полезных ископаемых, содержащее запасы полезных ископаемых, поставленных на государственный баланс, в границах указанных земельных участков отсутствует,

участок недр не включен в перечень участков недр федерального или местного значения;

7) на предлагаемых земельных участках отсутствуют участки недр, включенные в федеральный фонд резервных участков недр;

8) на предлагаемых земельных участках отсутствуют земельные участки, изъятые для государственных или муниципальных нужд.

Дополнительно сообщаю, что на территории трех земельных участков, предлагаемых для включения в состав лесопаркового зеленого пояса, отсутствовали факты:

1) использования токсичных химических препаратов, в том числе в целях охраны и защиты лесов, пестицидов, агрохимикатов, радиоактивных веществ;

2) размещения отходов производства и потребления I - III классов опасности;

3) размещения объектов, оказывающих негативное воздействие на окружающую среду, отнесенных в соответствии с настоящим Федеральным законом к объектам I категории;

4) создания объектов, не связанных с созданием объектов лесной инфраструктуры, для переработки древесины;

5) разработки месторождений полезных ископаемых, за исключением разработки месторождений минеральных вод и лечебных грязей, использования других природных лечебных ресурсов;

6) создания объектов капитального строительства (за исключением гидротехнических сооружений, линий связи, линий электропередачи, трубопроводов, автомобильных дорог, железнодорожных линий, других линейных объектов и являющихся неотъемлемой технологической частью указанных объектов зданий, строений, сооружений, а также за исключением объектов здравоохранения, образования, объектов для осуществления рекреационной деятельности, туризма, физкультурно-оздоровительной и спортивной деятельности);

7) строительства животноводческих и птицеводческих комплексов и ферм, устройство навозохранилищ;

8) размещения скотомогильников;

9) размещения складов ядохимикатов и минеральных удобрений.

Глава Вольского
муниципального района



А.Е. Татаринов



**МИНИСТЕРСТВО
ПРИРОДНЫХ РЕСУРСОВ
И ЭКОЛОГИИ
САРАТОВСКОЙ ОБЛАСТИ**

ул. 1-я Садовая, 131а, г. Саратов, 410005
Тел.: (845-2) 49-05-50; факс (845-2) 49-05-25
ecosom@saratov.gov.ru; saratovles@mail.ru

27.07.2022 № 12-20/10080

на _____

**Начальнику управления ветеринарии
Правительства Саратовской области
Молчанову А.В.**

О предоставлении информации

Уважаемый Алексей Вячеславович!

Министерство природных ресурсов и экологии Саратовской области (далее – министерство) готовит ходатайство в Общественную палату Саратовской области о включении в состав лесопаркового зеленого пояса земельных участков с кадастровыми номерами 64:42:010341:78, 64:42:010228:113, 64:42:010235:407, расположенных на территории города Вольска Саратовской области.

Одним из критериев по включению в состав лесопаркового зеленого пояса является отсутствие на рассматриваемых земельных участках скотомогильников.

На основании изложенного прошу Вас предоставить сведения об отсутствии или наличии скотомогильников на земельных участках с кадастровыми номерами 64:42:010341:78, 64:42:010228:113, 64:42:010235:407.

Министр

**ДОКУМЕНТ ПОДПИСАН
ЭЛЕКТРОННОЙ ПОДПИСЬЮ**

К.М. Доронин

СВЕДЕНИЯ О СЕРТИФИКАТЕ ЭП

Сертификат: 01D7FB18C87C1180000000CF00060002

Владелец: Доронин Константин Михайлович

Действителен с 27.12.2021 до 27.12.2022

Гордиенко Ольга Васильевна
(8452) 49-05-56



**УПРАВЛЕНИЕ ВЕТЕРИНАРИИ
ПРАВИТЕЛЬСТВА
САРАТОВСКОЙ ОБЛАСТИ**

ул. Шехурдина, 1, г. Саратов, 410069
Тел.: (845-2) 38-02-37; факс (845-2) 38-97-05
uprvet@mail.ru

04.08.2022 № 01-30/3321
на № _____

**Министру природных
ресурсов и экологии
Саратовской области**

Доронину К.М.

О предоставлении сведений

Уважаемый Константин Михайлович!

Управление ветеринарии Правительства Саратовской области, рассмотрев Ваш запрос, сообщает.

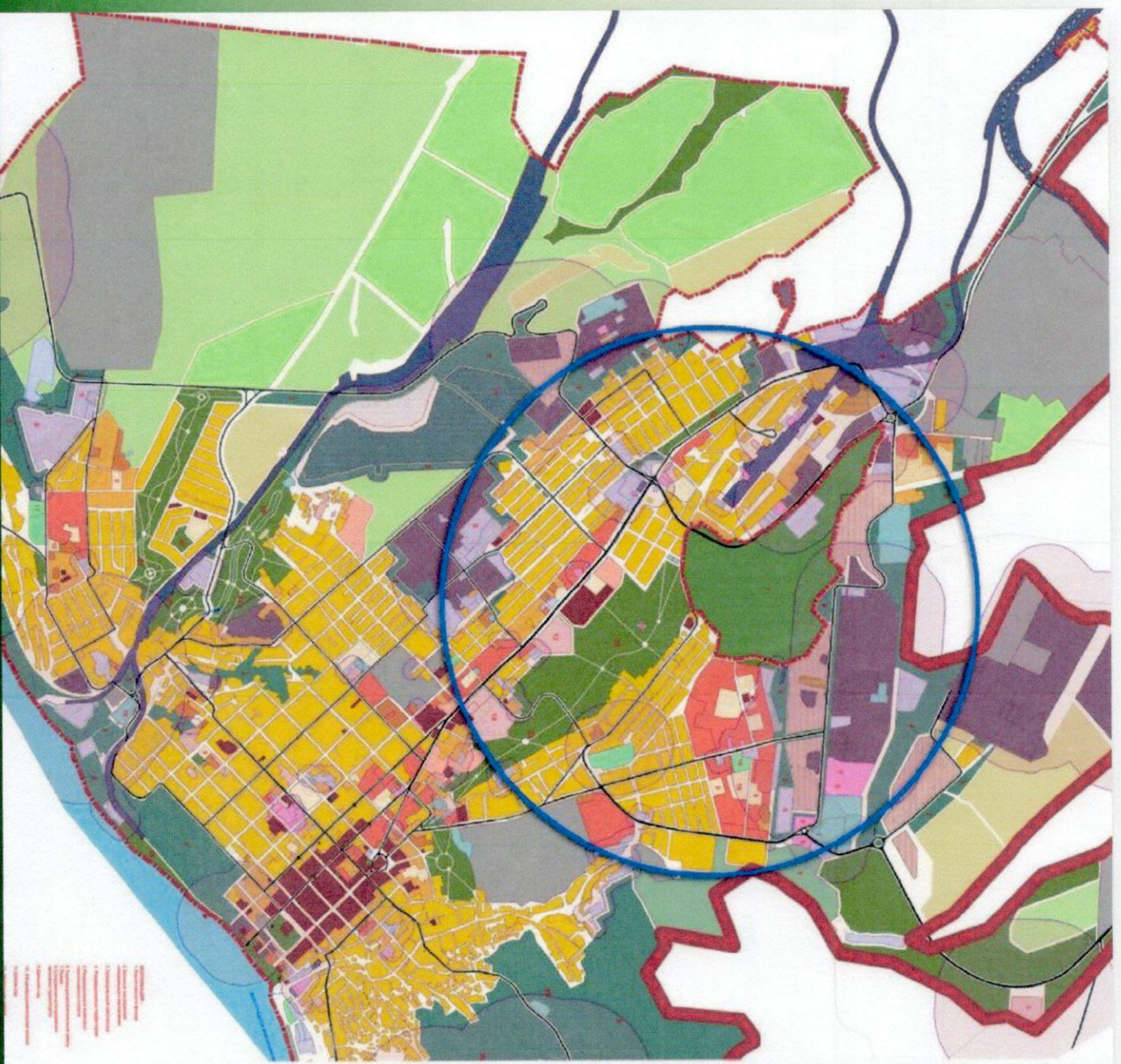
На территории объекта «Земельные участки с кадастровыми номерами: 64:42:010341:78, 64:42:010228:113, 64:42:010235:407, », расположенные по адресу: Российская Федерация, Саратовская область, Вольский район, г.Вольск, скотомогильники, биотермические ямы и другие места захоронения животных, павших от особо опасных инфекционных заболеваний, по данным, предоставленным ОГУ «Вольской районной СББЖ», отсутствуют.

С уважением,

Начальник управления

А.В. Молчанов

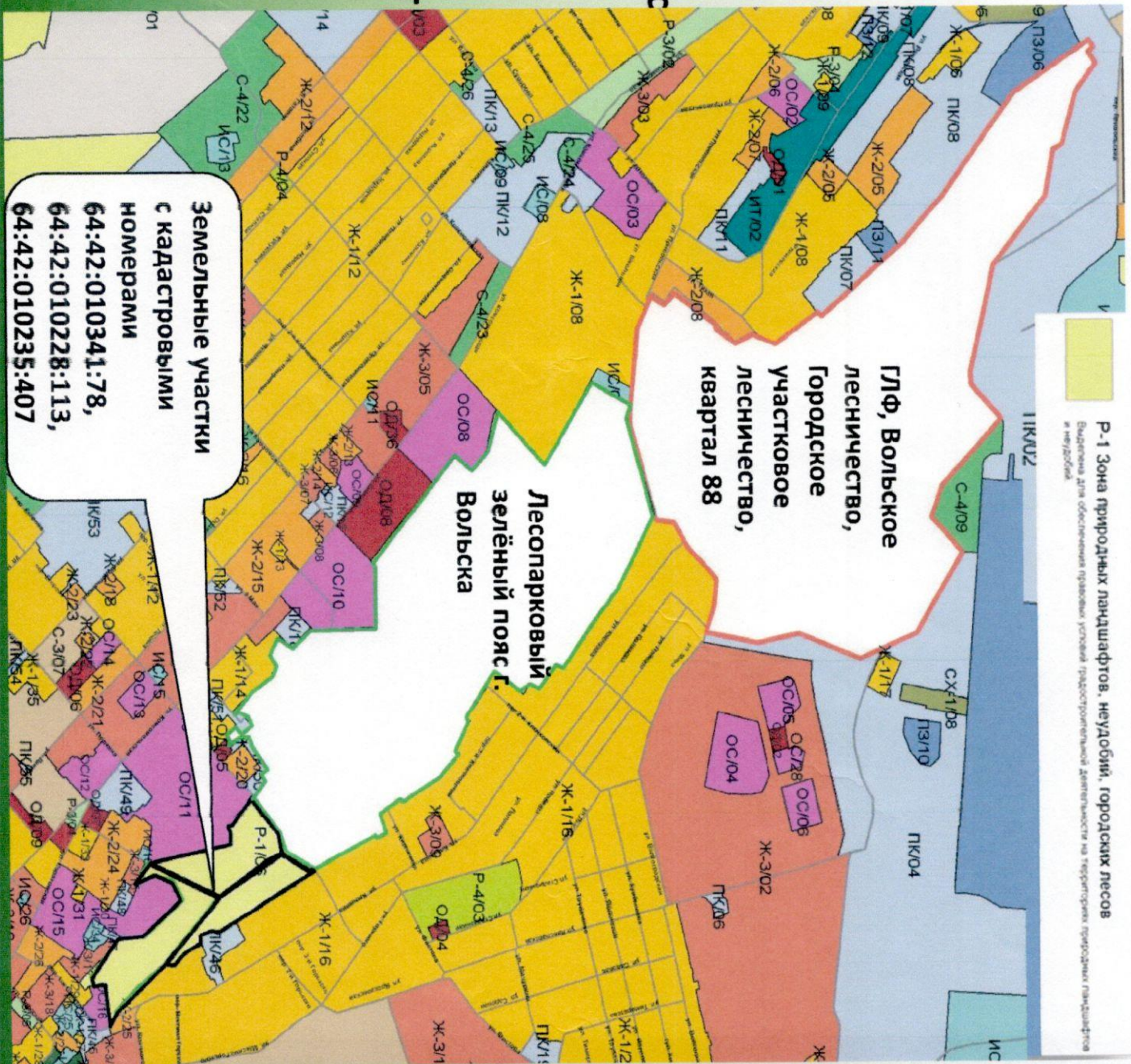
**Генеральный план
города Вольска,
утвержден
Решением Совета
муниципального
образования город
Вольск Вольского
муниципального
района Саратовской
области от 11.06.2011 г.
№ 37/2-214**

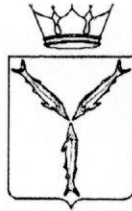


Земельные участки
расположены в границах
муниципального
образования г. Волыск,
общей площадью 85304 м2,
имеет категорию земель –
земли населенных пунктов, с

видом разрешенного
использования – для
организации особо
охраняемой территории
местного значения, и имеют
кадастровые номера:

64:42:010341:78,
64:42:010228:113,
64:42:010235:407





ОБЩЕСТВЕННАЯ ПАЛАТА Саратовской области

Яблочкова ул., д. 14, г. Саратов, Россия, 410012,
Тел./факс (845-2) 26-31-37, E-mail: post@op64.ru, <http://www.op64.ru>

Протокол от 22.09.2022 общественных слушаний о включении земельного участка в лесопарковый зеленый пояс г. Вольска

**22 сентября 2022 года
11:00**

**Актовый зал Союза «Торгово-
промышленная палата
Саратовской области»
г. Саратов, ул. Первомайская,
д. 74 А, помещение 2**

Присутствующие:

Члены Общественной палаты:

Акчурин А.А., Крупин А.И.

Аппарат Общественной палаты:

Дьякова В.А.

Приглашенные:

Исполняющий обязанности первого заместителя министра природных ресурсов и экологии Саратовской области – начальник управления лесного хозяйства – Трошин Денис Николаевич;

Заместитель начальника отдела федерального государственного лесного контроля (надзора) и лесной охраны министерства природных ресурсов и экологии Саратовской области – Гордиенко Ольга Васильевна;

Заместитель руководителя аппарата комитета по аграрным вопросам, земельным отношениям, экологии и природопользованию Саратовской областной Думы – Бельянский Сергей Валерьевич;

Эксперты Комиссии по экологии, природопользованию и чрезвычайным ситуациям – Тупиков Алексей Владимирович, Сергеева Ирина Вячеславовна, Тихомирова Елена Ивановна.

Председательствовал Крупин А.И.

Секретарь Дьякова В.А.

Повестка дня

О включении земельных участков с кадастровыми номерами 64:42:010341:78, 64:42:010228:113, 64:42:010235:407, расположенных в границах муниципального образования г. Вольска, имеющие зеленые насаждения и примыкающие к кварталу 88 Городского участкового Вольского лесничества Саратовской области, общей площадью 85304 м², в лесопарковый зеленый пояс г. Вольска.

ВЫСТУПИЛ

Крупин А.И.: Сообщил, что общественные слушания проводятся в соответствии с п. 1 ст. 62.2 Федерального закона от 10.01.2002 № 7-ФЗ «Об охране окружающей среды» и на основании ходатайства Министерства природных ресурсов и экологии Саратовской области от 19.08.2022 № 12-20/11210 «О создании лесопаркового зеленого пояса», поступившего в Общественную палату Саратовской области 31.08.2022. Акцентировал внимание на сроках проведения общественных слушаний, так общественные слушания проводятся в течение 30 дней со дня поступления ходатайства, и в течение 10 дней после их проведения решение Общественной палаты Саратовской области должно быть направлено в Саратовскую областную Думу. Доложил о количестве лесопарковых зеленых поясов на территории Саратовской области.

ВЫСТУПИЛ

Трошин Д.Н.: Доложил о понятии лесопаркового зеленого пояса и его правовой регламентации. Сообщил о проведенной работе по поиску земельного участка, отвечающего всем требованиям, предъявляемым к лесопарковому зеленому поясу нормами Федерального закона от 10.01.2002 № 7-ФЗ «Об охране окружающей среды». В результате найдены земельные участки с кадастровыми номерами 64:42:010341:78, 64:42:010228:113, 64:42:010235:407, расположенные в границах муниципального образования г. Вольска, имеющие зеленые насаждения и примыкающие к кварталу 88 Городского участкового Вольского лесничества Саратовской области, общей площадью 85304 м², которые отвечают всем требованиям действующего законодательства. Соответствие требованиям установлено путем направления письменного запроса в Администрацию Вольского муниципального района Саратовской области.

ВЫСТУПИЛ

Бельянский С.В.: Доложил о процедуре оформления земельного участка, на территории которого создается лесопарковый зеленый пояс, а также о порядке оплаты финансовых расходов.

Высказали свое мнение: Крупин А.И., Акчурин А.А., Тихомирова Е.И., Сергеева И.В.

РЕШИЛИ: (Результаты голосования: За – 19, против – 0, воздержались – 0)

Поддержать предложение Министерства природных ресурсов и экологии Саратовской области о включении земельных участков с кадастровыми номерами 64:42:010341:78, 64:42:010228:113, 64:42:010235:407, расположенных в границах муниципального образования г. Вольска, имеющие зеленые насаждения и примыкающие к кварталу 88 Городского участкового Вольского лесничества Саратовской области, общей площадью 85304 м², в лесопарковый зеленый пояс г. Вольска.

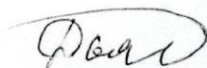
Направить ходатайство Министерства природных ресурсов и экологии Саратовской области от 19.08.2022 № 12-20/11210 «О создании лесопаркового зеленого пояса» и протокол, подготовленный по результатам общественных слушаний, в Саратовскую областную Думу.

Председатель

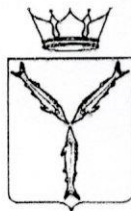


А.И. Крупин

Секретарь



В.А. Дьякова



ОБЩЕСТВЕННАЯ ПАЛАТА Саратовской области

Яблочкова ул., д. 14, г. Саратов, Россия, 410012,
Тел./факс (845-2) 26-31-37, E-mail: post@op64.ru, <http://www.op64.ru>

Решение от 22.09.2022 по результатам общественных слушаний о включении земельного участка в лесопарковый зеленый пояс г. Петровска

22 сентября 2022 года
11:00

Актовый зал Союза «Торгово-
промышленная палата
Саратовской области»
г. Саратов, ул. Первомайская,
д. 74 А, помещение 2

Рассмотрев ходатайство Министерства природных ресурсов и экологии Саратовской области от 19.08.2022 № 12-20/11210 «О создании лесопаркового зеленого пояса», поступившее в Общественную палату Саратовской области, о включении земельных участков с кадастровыми номерами 64:42:010341:78, 64:42:010228:113, 64:42:010235:407, расположенных в границах муниципального образования г. Вольска, имеющие зеленые насаждения и примыкающие к кварталу 88 Городского участкового Вольского лесничества Саратовской области, общей площадью 85304 м², в лесопарковый зеленый пояс г. Вольска

РЕШИЛА:

1. Поддержать предложение Министерства природных ресурсов и экологии Саратовской области о включении земельных участков с кадастровыми номерами 64:42:010341:78, 64:42:010228:113, 64:42:010235:407, расположенных в границах муниципального образования г. Вольска, имеющих зеленые насаждения и примыкающих к кварталу 88 Городского участкового Вольского лесничества Саратовской области, общей площадью 85304 м², в лесопарковый зеленый пояс г. Вольска.

2. Направить ходатайство и протокол, подготовленный по результатам общественных слушаний, в Саратовскую областную Думу.

Председатель

Б.Л. Шинчук